

OLEODUC DE L'ETAT

concédé à & exploité par S.F.D.M.

(Hydrocarbures Liquides)

FICHE SERVITUDE I.1.bis

Servitudes d'Utilité Publique

Plan Local d'Urbanisme de la commune de : **BERFAY (72)**

Texte définissant les servitudes : Pipelines de Défense - Décret N° 50-836 du 8 Juillet 1950 (J.O. du 01/07/1950) modifié par décret N° 6382 du 4 Février 1963 (J.O. du 05/02/1963)

Texte créant les servitudes de :

Nom de l'Ouvrage : **DONGES - MELUN** Tronçon de l'Oléoduc : **DONGES - MELUN - METZ**
Décret du 05 septembre 1955

Les servitudes ont été établies soit par convention passée à l'amiable, soit par ordonnances d'expropriation. Dans les deux cas les actes correspondants ont fait l'objet d'une publication à la conservation des hypothèques.

Consistance des servitudes :

- 1/ Dans une bande de 5 mètres de largeur (zone forte de protection) où est enfouie la conduite, il est interdit :
 - d'édifier une construction en dur même si ses fondations ont une profondeur inférieure à 0,60 mètre,
 - d'effectuer des travaux de toute nature y compris les façons culturales à plus de 0,60 mètre.
- 2/ L'exploitant de la canalisation a le droit, à l'intérieur d'une bande de servitude de 15 mètres de largeur :
 - d'accéder en tout temps, en particulier pour effectuer les travaux d'entretien et de réparation,
 - d'essarter tous arbres ou arbustes,
 - de construire, en limite des parcelles cadastrales, des bornes ou balises indiquant l'emplacement de la conduite.
- 3/ Le propriétaire et ses ayant-droits doivent :
 - ne procéder à aucune plantation d'arbres dans la bande de 15 mètres,
 - s'abstenir de tout acte de nature à nuire à l'ouvrage (1),
 - dénoncer, en cas de vente ou d'échange de parcelles en cause, la servitude dont elles sont grevées.

Service responsable de la Servitude et de la Gestion de l'Oléoduc à consulter :

S.F.D.M.
(Société Française du DONGES METZ)
47 avenue Franklin Roosevelt
77210 - AVON
Téléphone : 01 60 72 49 33

à qui a été confiée l'exploitation du D.M.M. pour une durée de 25 années par décret en date du 24 février 1995, paru au Journal Officiel le 26 Février 1995.

En application du **décret 2011.1241 du 05 octobre 2011** et de son **arrêté d'application du 05 février 2012** tous travaux exécutés dans les bandes d'implantation des réseaux, doivent faire l'objet d'une **Déclaration de Travaux** (D.T.) au minimum 9 jours ouvrables avant les travaux par le par le Maître d'Œuvre ou d'Ouvrage, et d'une **D.I.C.T.** (Déclaration d'Intention de Commencement de Travaux) par l'Entreprise chargée de ceux-ci, 7 jours ouvrables à l'avance, au moyen du formulaire CERFA 14434.02 réservé à cet effet, à la **Sté S.F.D.M. 47 avenue F. Roosevelt - 77210 AVON - Téléphone : 01 60 72 49 33.**

- (1) Les abris de jardins, de chasse et de pêche, établis dans une bande de 5 mètres centrée sur la canalisation empêchent la surveillance continue de celle-ci.
En conséquence ils sont assimilés à des constructions, et leur établissement est soumis à accord préalable.

CETTE FICHE EST A REPRENDRE DANS LE DOSSIER DU P.L.U. OU DU SCHEMA DIRECTEUR

OLEODUC DE L'ETAT

concédé à & exploité par S.F.D.M.

(Hydrocarbures Liquides)

FICHE SERVITUDE I.1.bis

Servitudes d'Utilité Publique

Plan Local d'Urbanisme de la commune de : **CONFLANS SUR ANILLE (72)**

Texte définissant les servitudes : Pipelines de Défense - Décret N° 50-836 du 8 Juillet 1950 (J.O. du 01/07/1950) modifié par décret N° 6382 du 4 Février 1963 (J.O. du 05/02/1963)

Texte créant les servitudes de :

Nom de l'Ouvrage : **DONGES - MELUN** Tronçon de l'Oléoduc : **DONGES - MELUN - METZ**
Décret du 05 septembre 1955

Les servitudes ont été établies soit par convention passée à l'amiable, soit par ordonnances d'expropriation. Dans les deux cas les actes correspondants ont fait l'objet d'une publication à la conservation des hypothèques.

Consistance des servitudes :

- 1/ Dans une bande de 5 mètres de largeur (zone forte de protection) où est enfouie la conduite, il est interdit :
 - d'édifier une construction en dur même si ses fondations ont une profondeur inférieure à 0,60 mètre,
 - d'effectuer des travaux de toute nature y compris les façons culturales à plus de 0,60 mètre.
- 2/ L'exploitant de la canalisation a le droit, à l'intérieur d'une bande de servitude de 15 mètres de largeur :
 - d'accéder en tout temps, en particulier pour effectuer les travaux d'entretien et de réparation,
 - d'essarter tous arbres ou arbustes,
 - de construire, en limite des parcelles cadastrales, des bornes ou balises indiquant l'emplacement de la conduite.
- 3/ Le propriétaire et ses ayant-droits doivent :
 - ne procéder à aucune plantation d'arbres dans la bande de 15 mètres,
 - s'abstenir de tout acte de nature à nuire à l'ouvrage (1),
 - dénoncer, en cas de vente ou d'échange de parcelles en cause, la servitude dont elles sont grevées.

Service responsable de la Servitude et de la Gestion de l'Oléoduc à consulter :

S.F.D.M.
(Société Française du DONGES METZ)
47 avenue Franklin Roosevelt
77210 - AVON
Téléphone : 01 60 72 49 33

à qui a été confiée l'exploitation du D.M.M. pour une durée de 25 années par décret en date du 24 février 1995, paru au Journal Officiel le 26 Février 1995.

En application du **décret 2011.1241 du 05 octobre 2011** et de son **arrêté d'application du 05 février 2012** tous travaux exécutés dans les bandes d'implantation des réseaux, doivent faire l'objet d'une **Déclaration de Travaux (D.T.)** au minimum 9 jours ouvrables avant les travaux par le par le Maître d'Œuvre ou d'Ouvrage, et d'une **D.I.C.T.** (Déclaration d'Intention de Commencement de Travaux) par l'Entreprise chargée de ceux-ci, 7 jours ouvrables à l'avance, au moyen du formulaire CERFA 14434.02 réservé à cet effet, à la **Sté S.F.D.M. 47 avenue F. Roosevelt - 77210 AVON - Téléphone : 01 60 72 49 33.**

- (1) Les abris de jardins, de chasse et de pêche, établis dans une bande de 5 mètres centrée sur la canalisation empêchent la surveillance continue de celle-ci.
En conséquence ils sont assimilés à des constructions, et leur établissement est soumis à accord préalable.

CETTE FICHE EST A REPRENDRE DANS LE DOSSIER DU P.L.U. OU DU SCHEMA DIRECTEUR

OLEODUC DE L'ETAT

concédié à & exploité par S.F.D.M.

(Hydrocarbures Liquides)

FICHE SERVITUDE I.1.bis

Servitudes d'Utilité Publique

Plan Local d'Urbanisme de la commune de : **MONTAILLE (72)**

Texte définissant les servitudes : Pipelines de Défense - Décret N° 50-836 du 8 Juillet 1950 (J.O. du 01/07/1950) modifié par décret N° 6382 du 4 Février 1963 (J.O. du 05/02/1963)

Texte créant les servitudes de :

Nom de l'Ouvrage : **DONGES - MELUN** Tronçon de l'Oléoduc : **DONGES - MELUN - METZ**
Décret du 05 septembre 1955

Les servitudes ont été établies soit par convention passée à l'amiable, soit par ordonnances d'expropriation. Dans les deux cas les actes correspondants ont fait l'objet d'une publication à la conservation des hypothèques.

Consistance des servitudes :

- 1/ Dans une bande de 5 mètres de largeur (zone forte de protection) où est enfouie la conduite, il est interdit :
 - d'édifier une construction en dur même si ses fondations ont une profondeur inférieure à 0,60 mètre,
 - d'effectuer des travaux de toute nature y compris les façons culturales à plus de 0,60 mètre.
- 2/ L'exploitant de la canalisation a le droit, à l'intérieur d'une bande de servitude de 15 mètres de largeur :
 - d'accéder en tout temps, en particulier pour effectuer les travaux d'entretien et de réparation,
 - d'essarter tous arbres ou arbustes,
 - de construire, en limite des parcelles cadastrales, des bornes ou balises indiquant l'emplacement de la conduite.
- 3/ Le propriétaire et ses ayants-droits doivent :
 - ne procéder à aucune plantation d'arbres dans la bande de 15 mètres,
 - s'abstenir de tout acte de nature à nuire à l'ouvrage (1),
 - dénoncer, en cas de vente ou d'échange de parcelles en cause, la servitude dont elles sont grevées.

Service responsable de la Servitude et de la Gestion de l'Oléoduc à consulter :

S.F.D.M.
(Société Française du DONGES METZ)
47 avenue Franklin Roosevelt
77210 - AVON
Téléphone : 01 60 72 49 33

à qui a été confiée l'exploitation du D.M.M. pour une durée de 25 années par décret en date du 24 février 1995, paru au Journal Officiel le 26 Février 1995.

En application du **décret 2011.1241 du 05 octobre 2011** et de son **arrêté d'application du 05 février 2012** tous travaux exécutés dans les bandes d'implantation des réseaux, doivent faire l'objet d'une **Déclaration de Travaux (D.T.)** au minimum 9 jours ouvrables avant les travaux par le par le Maître d'Œuvre ou d'Ouvrage, et d'une **D.I.C.T.** (Déclaration d'Intention de Commencement de Travaux) par l'Entreprise chargée de ceux-ci, 7 jours ouvrables à l'avance, au moyen du formulaire CERFA 14434.02 réservé à cet effet, à la **Sté S.F.D.M. 47 avenue F. Roosevelt - 77210 AVON - Téléphone : 01 60 72 49 33.**

- (1) Les abris de jardins, de chasse et de pêche, établis dans une bande de 5 mètres centrée sur la canalisation empêchent la surveillance continue de celle-ci.
En conséquence ils sont assimilés à des constructions, et leur établissement est soumis à accord préalable.

CETTE FICHE EST A REPRENDRE DANS LE DOSSIER DU P.L.U. OU DU SCHEMA DIRECTEUR

OLEODUC DE L'ETAT

concédié à & exploité par S.F.D.M.

(Hydrocarbures Liquides)

FICHE SERVITUDE I.1.bis

Servitudes d'Utilité Publique

Plan Local d'Urbanisme de la commune de : **SEMUR EN VALLON (72)**

Texte définissant les servitudes : Pipelines de Défense - Décret N° 50-836 du 8 Juillet 1950 (J.O. du 01/07/1950) modifié par décret N° 6382 du 4 Février 1963 (J.O. du 05/02/1963)

Texte créant les servitudes de :

Nom de l'Ouvrage : **DONGES - MELUN** Tronçon de l'Oléoduc : **DONGES - MELUN - METZ**
Décret du 05 septembre 1955

Les servitudes ont été établies soit par convention passée à l'amiable, soit par ordonnances d'expropriation. Dans les deux cas les actes correspondants ont fait l'objet d'une publication à la conservation des hypothèques.

Consistance des servitudes :

- 1/ Dans une bande de 5 mètres de largeur (zone forte de protection) où est enfouie la conduite, il est interdit :
 - d'édifier une construction en dur même si ses fondations ont une profondeur inférieure à 0,60 mètre,
 - d'effectuer des travaux de toute nature y compris les façons culturales à plus de 0,60 mètre.
- 2/ L'exploitant de la canalisation a le droit, à l'intérieur d'une bande de servitude de 15 mètres de largeur :
 - d'accéder en tout temps, en particulier pour effectuer les travaux d'entretien et de réparation,
 - d'essarter tous arbres ou arbustes,
 - de construire, en limite des parcelles cadastrales, des bornes ou balises indiquant l'emplacement de la conduite.
- 3/ Le propriétaire et ses ayants-droits doivent :
 - ne procéder à aucune plantation d'arbres dans la bande de 15 mètres,
 - s'abstenir de tout acte de nature à nuire à l'ouvrage (1),
 - dénoncer, en cas de vente ou d'échange de parcelles en cause, la servitude dont elles sont grevées.

Service responsable de la Servitude et de la Gestion de l'Oléoduc à consulter :

S.F.D.M.
(Société Française du DONGES METZ)
47 avenue Franklin Roosevelt
77210 - AVON
Téléphone : 01 60 72 49 33

à qui a été confiée l'exploitation du D.M.M. pour une durée de 25 années par décret en date du 24 février 1995, paru au Journal Officiel le 26 Février 1995.

En application du **décret 2011.1241 du 05 octobre 2011** et de son **arrêté d'application du 05 février 2012** tous travaux exécutés dans les bandes d'implantation des réseaux, doivent faire l'objet d'une **Déclaration de Travaux (D.T.)** au minimum 9 jours ouvrables avant les travaux par le par le Maître d'Œuvre ou d'Ouvrage, et d'une **D.I.C.T.** (Déclaration d'Intention de Commencement de Travaux) par l'Entreprise chargée de ceux-ci, 7 jours ouvrables à l'avance, au moyen du formulaire CERFA 14434.02 réservé à cet effet, à la **Sté S.F.D.M. 47 avenue F. Roosevelt - 77210 AVON - Téléphone : 01 60 72 49 33.**

- (1) Les abris de jardins, de chasse et de pêche, établis dans une bande de 5 mètres centrée sur la canalisation empêchent la surveillance continue de celle-ci.
En conséquence ils sont assimilés à des constructions, et leur établissement est soumis à accord préalable.

CETTE FICHE EST A REPRENDRE DANS LE DOSSIER DU P.L.U. OU DU SCHEMA DIRECTEUR

concédé à & exploité par S.F.D.M.

(Hydrocarbures Liquides)

FICHE SERVITUDE I.1.bis

Servitudes d'Utilité Publique

Plan Local d'Urbanisme de la commune de : **VALENNES (72)**

Texte définissant les servitudes : Pipelines de Défense - Décret N° 50-836 du 8 Juillet 1950 (J.O. du 01/07/1950) modifié par décret N° 6382 du 4 Février 1963 (J.O. du 05/02/1963)

Texte créant les servitudes de :

Nom de l'Ouvrage : **DONGES - MELUN** Tronçon de l'Oléoduc : **DONGES - MELUN - METZ**
Décret du 05 septembre 1955

Les servitudes ont été établies soit par convention passée à l'amiable, soit par ordonnances d'expropriation. Dans les deux cas les actes correspondants ont fait l'objet d'une publication à la conservation des hypothèques.

Consistance des servitudes :

- 1/ Dans une bande de 5 mètres de largeur (zone forte de protection) où est enfouie la conduite, il est interdit :
 - d'édifier une construction en dur même si ses fondations ont une profondeur inférieure à 0,60 mètre,
 - d'effectuer des travaux de toute nature y compris les façons culturales à plus de 0,60 mètre.
- 2/ L'exploitant de la canalisation a le droit, à l'intérieur d'une bande de servitude de 15 mètres de largeur :
 - d'accéder en tout temps, en particulier pour effectuer les travaux d'entretien et de réparation,
 - d'essarter tous arbres ou arbustes,
 - de construire, en limite des parcelles cadastrales, des bornes ou balises indiquant l'emplacement de la conduite.
- 3/ Le propriétaire et ses ayant-droits doivent :
 - ne procéder à aucune plantation d'arbres dans la bande de 15 mètres,
 - s'abstenir de tout acte de nature à nuire à l'ouvrage (1),
 - dénoncer, en cas de vente ou d'échange de parcelles en cause, la servitude dont elles sont grevées.

Service responsable de la Servitude et de la Gestion de l'Oléoduc à consulter :

S.F.D.M.
(Société Française du DONGES METZ)
47 avenue Franklin Roosevelt
77210 - AVON
Téléphone : 01 60 72 49 33

à qui a été confiée l'exploitation du D.M.M. pour une durée de 25 années par décret en date du 24 février 1995, paru au Journal Officiel le 26 Février 1995.

En application du **décret 2011.1241 du 05 octobre 2011** et de son **arrêté d'application du 05 février 2012** tous travaux exécutés dans les bandes d'implantation des réseaux, doivent faire l'objet d'une **Déclaration de Travaux (D.T.)** au minimum 9 jours ouvrables avant les travaux par le par le Maître d'Œuvre ou d'Ouvrage, et d'une **D.I.C.T.** (Déclaration d'Intention de Commencement de Travaux) par l'Entreprise chargée de ceux-ci, 7 jours ouvrables à l'avance, au moyen du formulaire CERFA 14434.02 réservé à cet effet, à la **Sté S.F.D.M. 47 avenue F. Roosevelt - 77210 AVON - Téléphone : 01 60 72 49 33.**

- (1) Les abris de jardins, de chasse et de pêche, établis dans une bande de 5 mètres centrée sur la canalisation empêchent la surveillance continue de celle-ci.
En conséquence ils sont assimilés à des constructions, et leur établissement est soumis à accord préalable.

CETTE FICHE EST A REPRENDRE DANS LE DOSSIER DU P.L.U. OU DU SCHEMA DIRECTEUR

OLEODUC DE L'ETAT

concédié à & exploité par S.F.D.M.

(Hydrocarbures Liquides)

FICHE SERVITUDE I.1.bis

Servitudes d'Utilité Publique

Plan Local d'Urbanisme de la commune de : **VIBRAYE (72)**

Texte définissant les servitudes : Pipelines de Défense - Décret N° 50-836 du 8 Juillet 1950 (J.O. du 01/07/1950) modifié par décret N° 6382 du 4 Février 1963 (J.O. du 05/02/1963)

Texte créant les servitudes de :

Nom de l'Ouvrage : **DONGES - MELUN** Tronçon de l'Oléoduc : **DONGES - MELUN - METZ**
Décret du 05 septembre 1955

Les servitudes ont été établies soit par convention passée à l'amiable, soit par ordonnances d'expropriation. Dans les deux cas les actes correspondants ont fait l'objet d'une publication à la conservation des hypothèques.

Consistance des servitudes :

- 1/ Dans une bande de 5 mètres de largeur (zone forte de protection) où est enfouie la conduite, il est interdit :
 - d'édifier une construction en dur même si ses fondations ont une profondeur inférieure à 0,60 mètre,
 - d'effectuer des travaux de toute nature y compris les façons culturales à plus de 0,60 mètre.
- 2/ L'exploitant de la canalisation a le droit, à l'intérieur d'une bande de servitude de 15 mètres de largeur :
 - d'accéder en tout temps, en particulier pour effectuer les travaux d'entretien et de réparation,
 - d'essarter tous arbres ou arbustes,
 - de construire, en limite des parcelles cadastrales, des bornes ou balises indiquant l'emplacement de la conduite.
- 3/ Le propriétaire et ses ayant-droits doivent :
 - ne procéder à aucune plantation d'arbres dans la bande de 15 mètres,
 - s'abstenir de tout acte de nature à nuire à l'ouvrage (1),
 - dénoncer, en cas de vente ou d'échange de parcelles en cause, la servitude dont elles sont grevées.

Service responsable de la Servitude et de la Gestion de l'Oléoduc à consulter :

S.F.D.M.
(Société Française du DONGES METZ)
47 avenue Franklin Roosevelt
77210 - AVON
Téléphone : 01 60 72 49 33

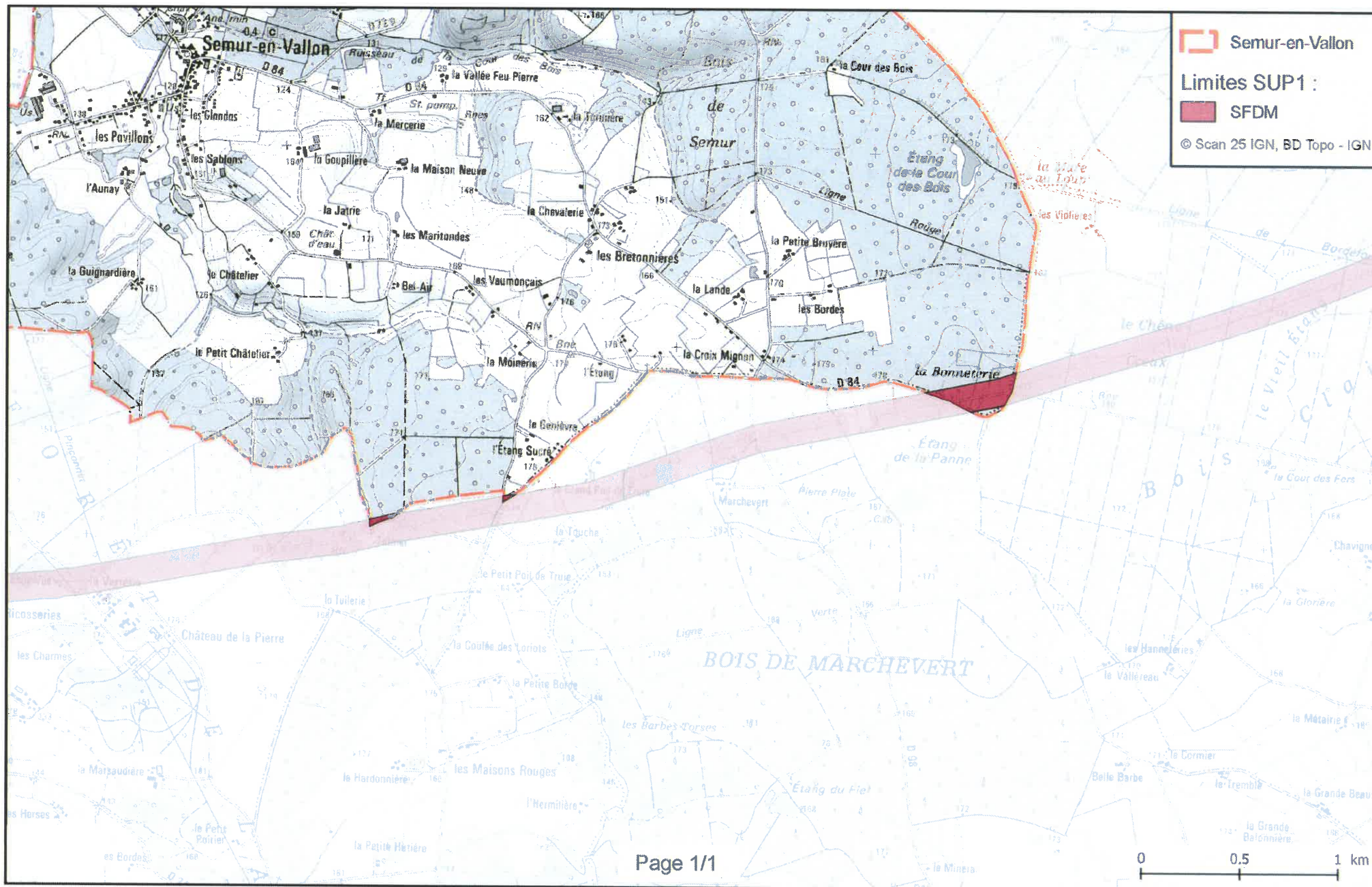
à qui a été confiée l'exploitation du D.M.M. pour une durée de 25 années par décret en date du 24 février 1995, paru au Journal Officiel le 26 Février 1995.

En application du **décret 2011.1241 du 05 octobre 2011** et de son **arrêté d'application du 05 février 2012** tous travaux exécutés dans les bandes d'implantation des réseaux, doivent faire l'objet d'une **Déclaration de Travaux** (D.T.) au minimum 9 jours ouvrables avant les travaux par le par le Maître d'Œuvre ou d'Ouvrage, et d'une **D.I.C.T.** (Déclaration d'Intention de Commencement de Travaux) par l'Entreprise chargée de ceux-ci, 7 jours ouvrables à l'avance, au moyen du formulaire CERFA 14434.02 réservé à cet effet, à la **Sté S.F.D.M. 47 avenue F. Roosevelt - 77210 AVON - Téléphone : 01 60 72 49 33.**

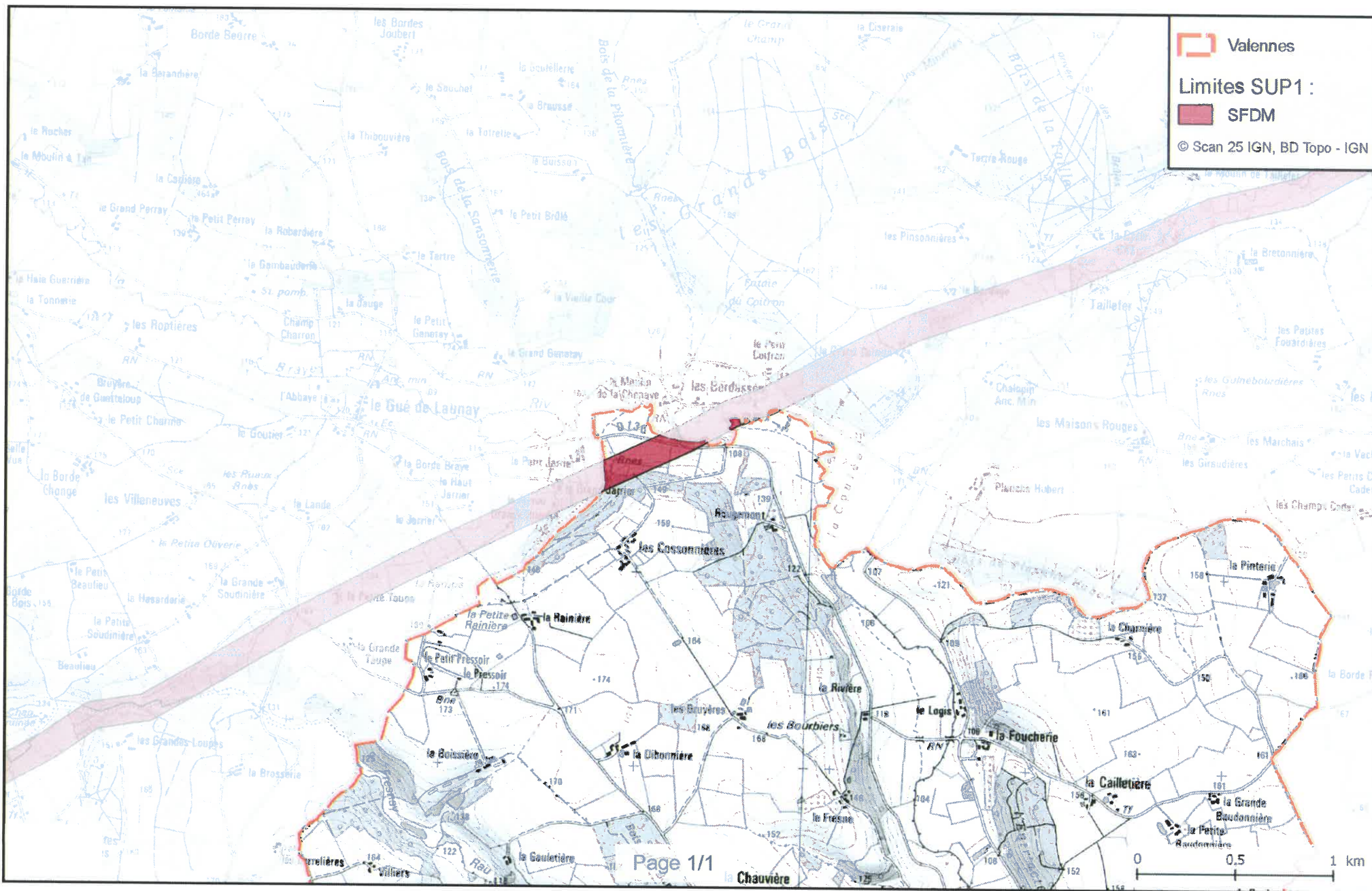
- (1) Les abris de jardins, de chasse et de pêche, établis dans une bande de 5 mètres centrée sur la canalisation empêchent la surveillance continue de celle-ci.
En conséquence ils sont assimilés à des constructions, et leur établissement est soumis à accord préalable.

CETTE FICHE EST A REPRENDRE DANS LE DOSSIER DU P.L.U. OU DU SCHEMA DIRECTEUR

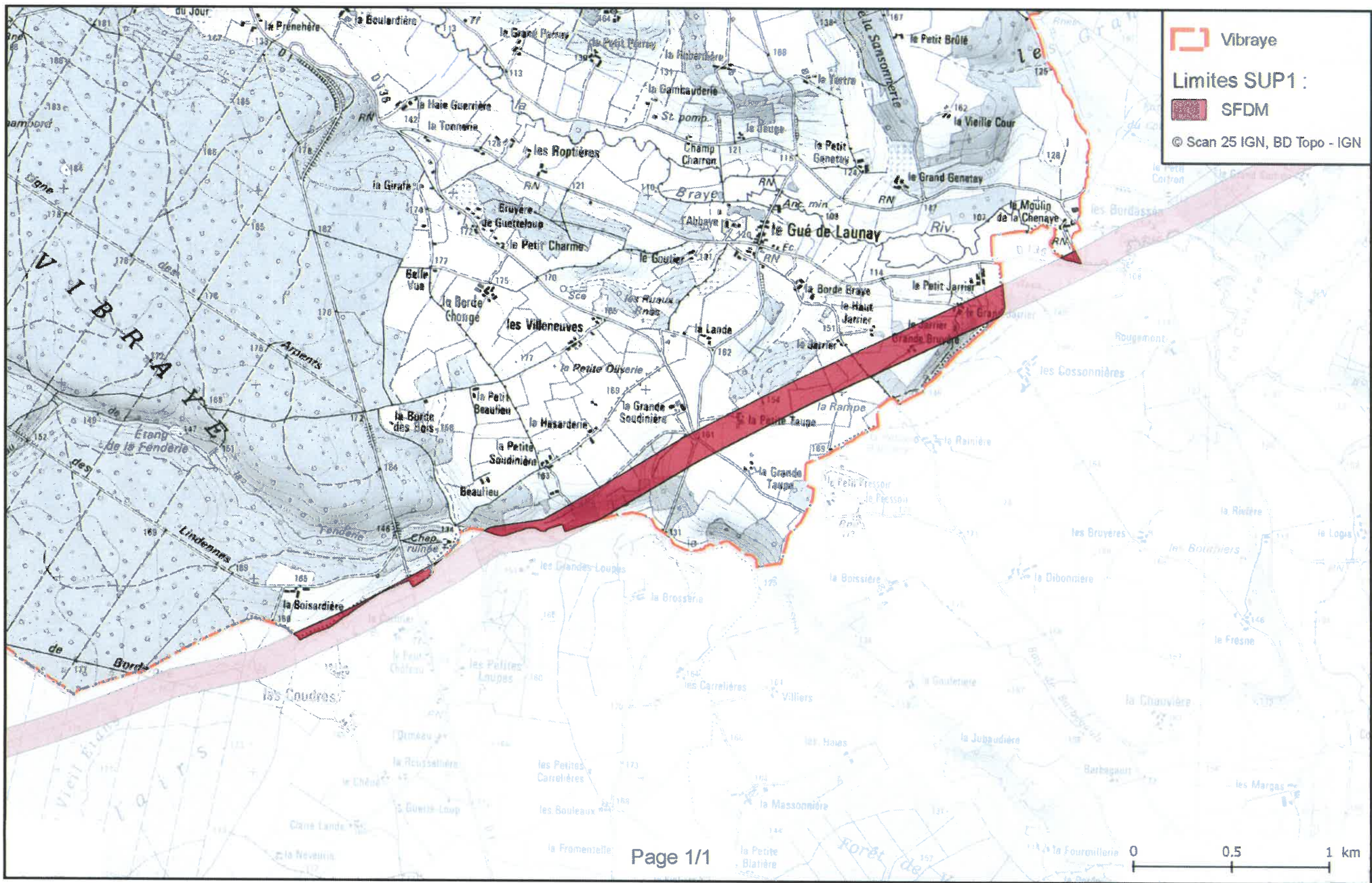
Servitudes d'utilité publique autour des canalisations de transport de matières dangereuses



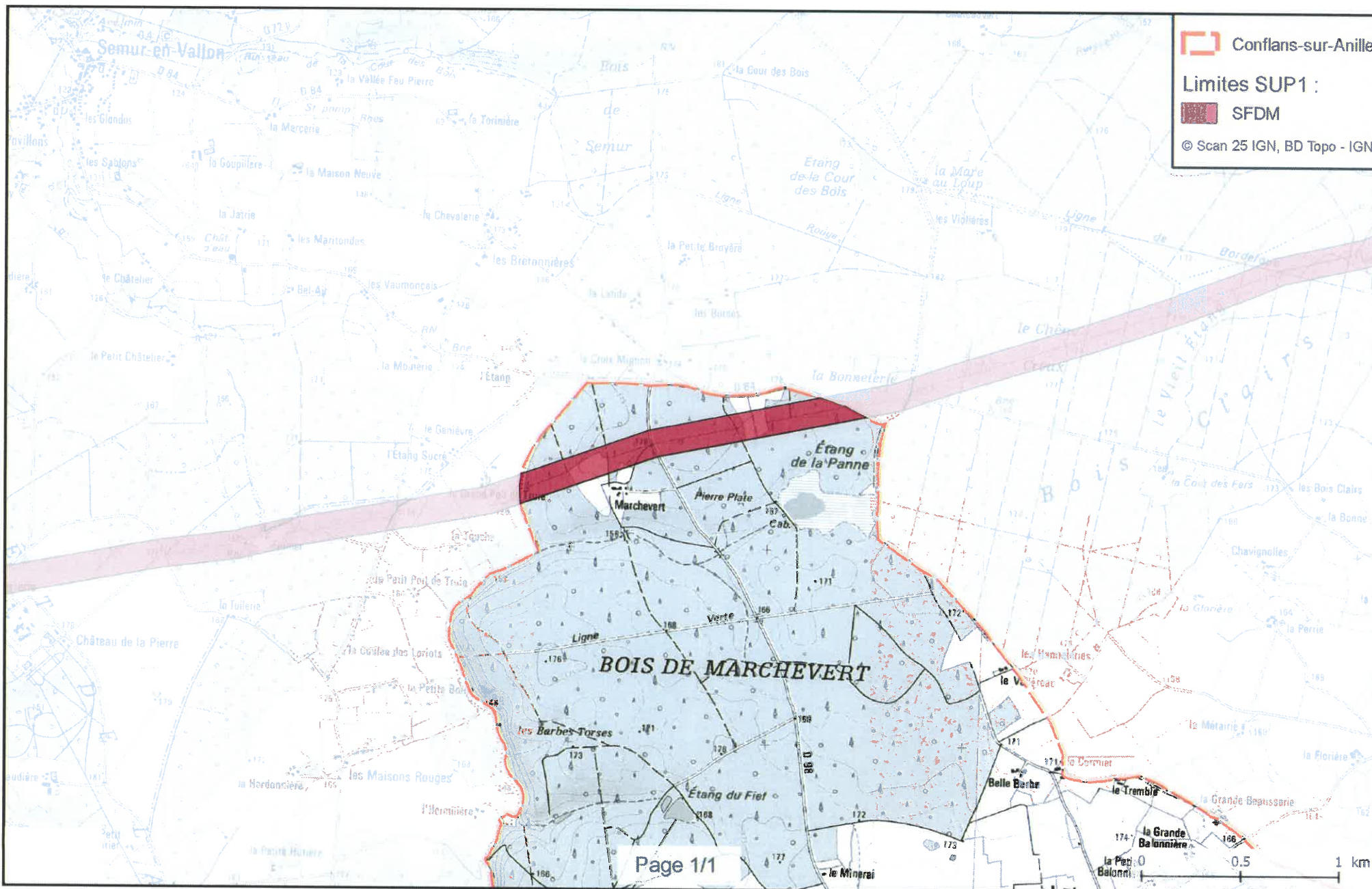
Servitudes d'utilité publique autour des canalisations de transport de matières dangereuses



Servitudes d'utilité publique autour des canalisations de transport de matières dangereuses



Servitudes d'utilité publique autour des canalisations de transport de matières dangereuses



Servitudes d'utilité publique autour des canalisations de transport de matières dangereuses

