
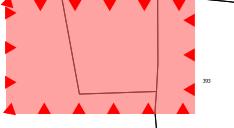
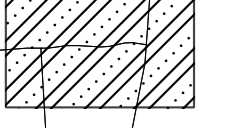
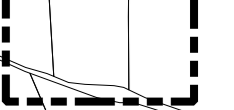
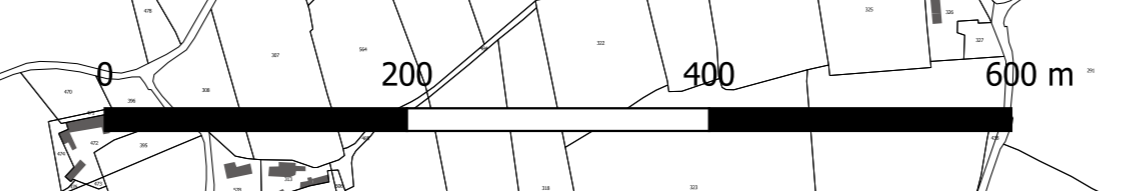


-  Monuments historiques
-  Périmètre du droit de préemption urbain
-  Périmètre de protection d'un monument historique
-  Site patrimonial remarquable



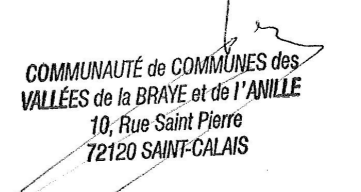
Communauté de Communes des Vallées de la Braye et de l'Anille
PLAN LOCAL D'URBANISME INTERCOMMUNAL

Plan des contraintes n°13 - 3/3
 Commune : **SAINT CEROTTE**

1 : 5 000

Vu pour être annexé à la délibération du 23 janvier 2025 approuvant les dispositions de la modification de droit commun du PLUi

Fait à Saint-Calais,
 Le Président,



COMMUNAUTÉ DE COMMUNES DES VALLÉES DE LA BRAYE ET DE L'ANILLE
 18 Rue Saint Pierre
 72000 SAINT-CALAIS

Modification de droit commun n°1 approuvée le : 23/01/2025
 Modification simplifiée n°1 approuvée le : 12/04/2022
 Elaboration approuvée le : 28/01/2022

