

Commune : BERFAY

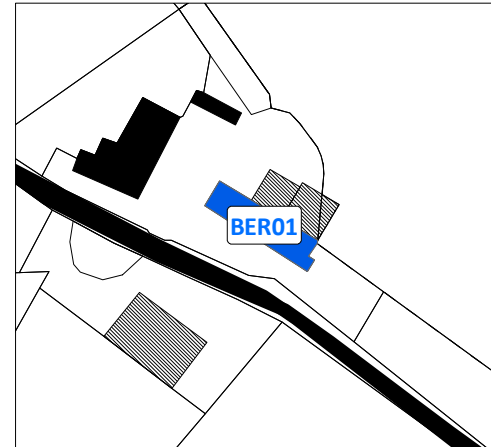
Critères:

- Bâtiment d'intérêt architectural : OUI
- Impact sur l'activité agricole limité : OUI
- Présence des réseaux d'eau potable et d'électricité à proximité : OUI

Destinations retenues :

Habitation

Identification du bâtiment



Vue aérienne du site



Carte de localisation :



Photographie du bâtiment



BER01

Commune : BERFAY

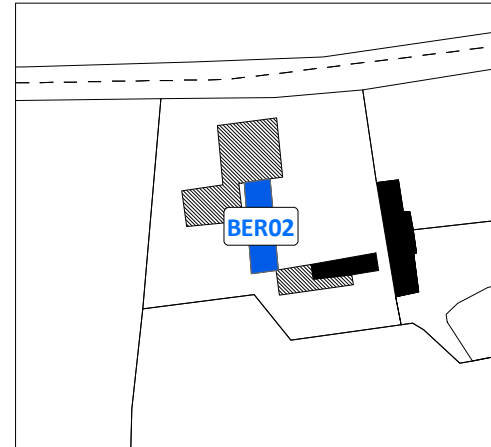
Critères:

Bâtiment d'intérêt architectural : OUI
Impact sur l'activité agricole limité : NON
Présence des réseaux d'eau potable et d'électricité à proximité : OUI

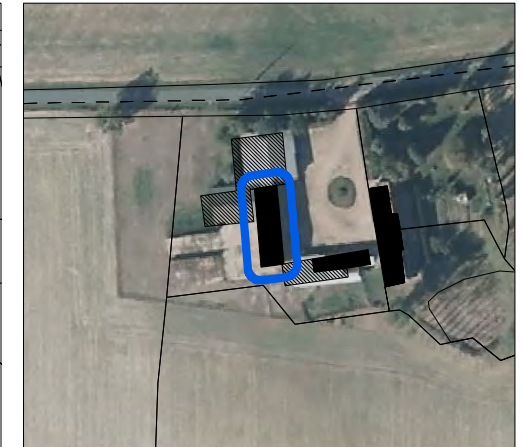
Destinations retenues :

Habitation

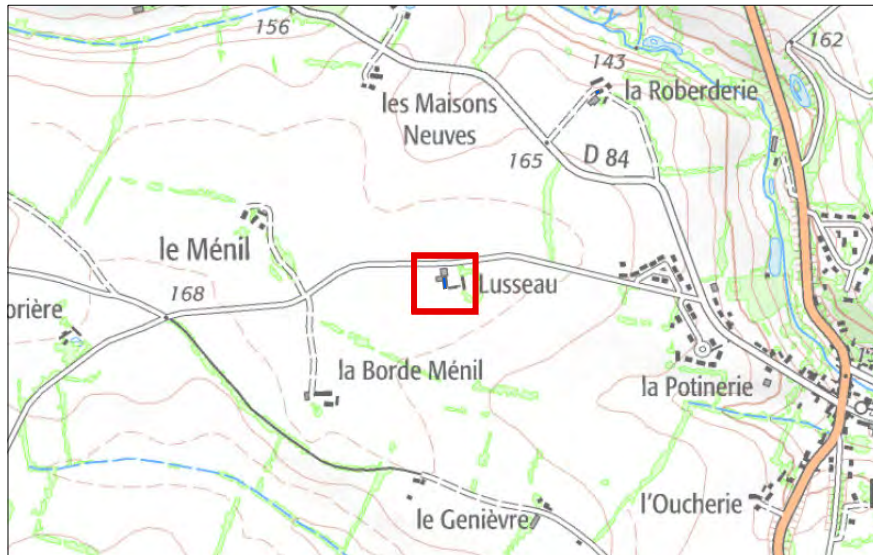
Identification du bâtiment



Vue aérienne du site



Carte de localisation :



Photographie du bâtiment



BER02

Commune : BERFAY

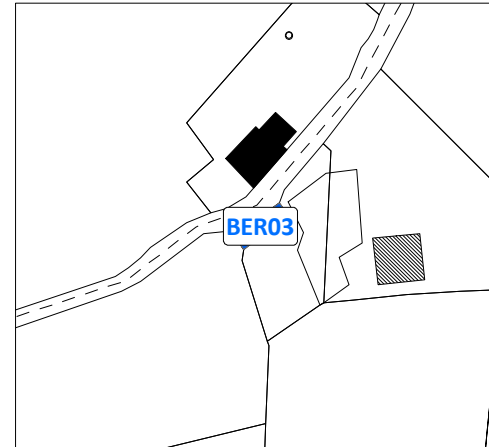
Critères:

Bâtiment d'intérêt architectural : OUI
Impact sur l'activité agricole limité : NON
Présence des réseaux d'eau potable et d'électricité à proximité : OUI

Destinations retenues :

Habitation

Identification du bâtiment



Vue aérienne du site



Carte de localisation :



Photographie du bâtiment

PHOTO MANQUANTE

BER03

Commune : BERFAY

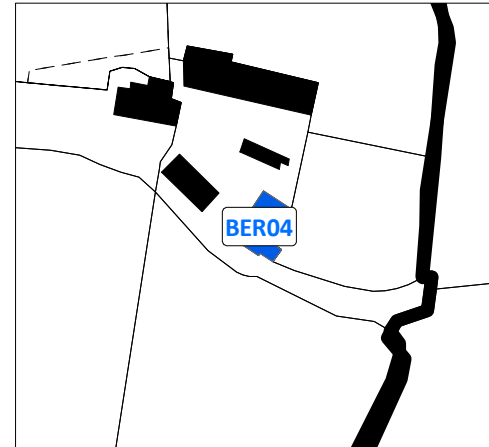
Critères:

Bâtiment d'intérêt architectural : OUI
Impact sur l'activité agricole limité : OUI
Présence des réseaux d'eau potable et d'électricité à proximité : OUI

Destinations retenues :

Habitation

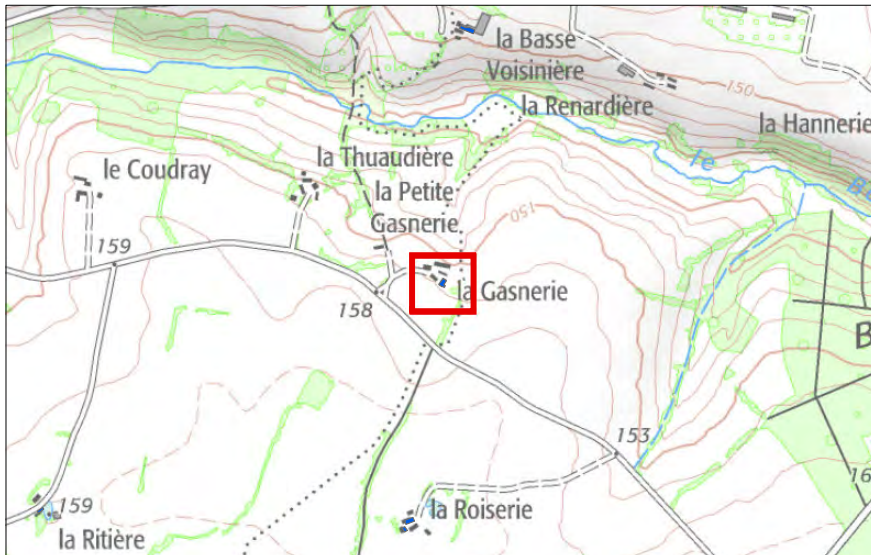
Identification du bâtiment



Vue aérienne du site



Carte de localisation :



Photographie du bâtiment



BER04

Commune : BERFAY

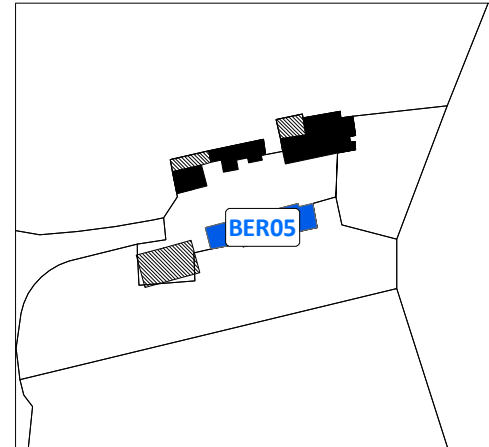
Critères:

- Bâtiment d'intérêt architectural : OUI
- Impact sur l'activité agricole limité : OUI
- Présence des réseaux d'eau potable et d'électricité à proximité : OUI

Destinations retenues :

Habitation

Identification du bâtiment



Vue aérienne du site



Carte de localisation :



Photographie du bâtiment



BER05

Commune : BERFAY

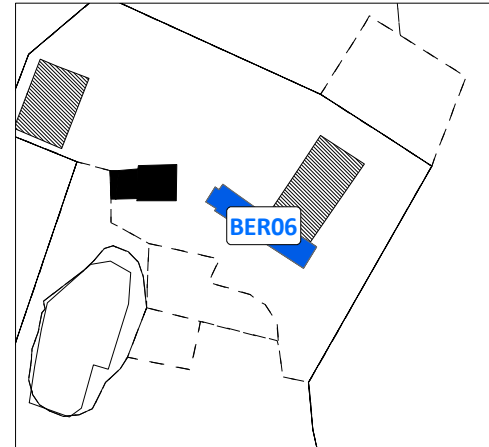
Critères:

Bâtiment d'intérêt architectural : OUI
Impact sur l'activité agricole limité : NON
Présence des réseaux d'eau potable et d'électricité à proximité : OUI

Destinations retenues :

Habitation

Identification du bâtiment



Vue aérienne du site



Carte de localisation :



Photographie du bâtiment



BER06

Commune : BERFAY

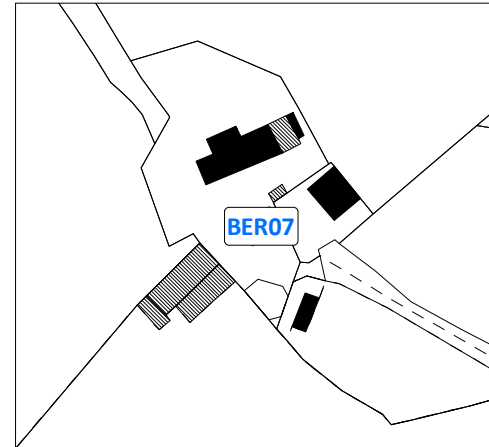
Critères:

- Bâtiment d'intérêt architectural : OUI
- Impact sur l'activité agricole limité : OUI
- Présence des réseaux d'eau potable et d'électricité à proximité : OUI

Destinations retenues :

Habitation

Identification du bâtiment



Vue aérienne du site



Carte de localisation :



Photographie du bâtiment



BER07

Commune : BESSE SUR BRAYE

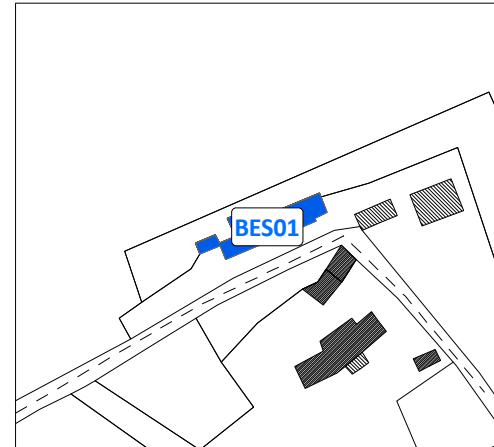
Critères:

- Bâtiment d'intérêt architectural : OUI
- Impact sur l'activité agricole limité : OUI
- Présence des réseaux d'eau potable et d'électricité à proximité : OUI

Destinations retenues :

Habitation

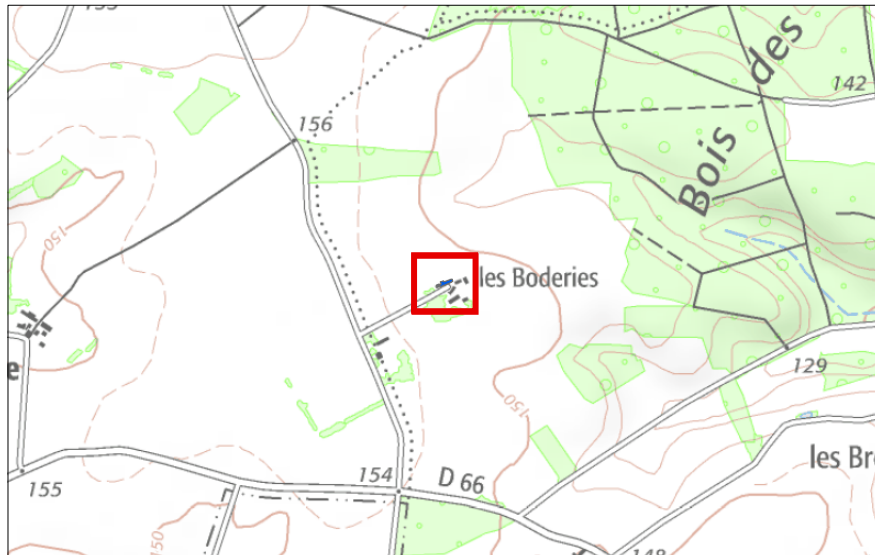
Identification du bâtiment



Vue aérienne du site



Carte de localisation :



Photographie du bâtiment



BES01

Commune : BESSE SUR BRAYE

Critères:

- Bâtiment d'intérêt architectural : OUI
- Impact sur l'activité agricole limité : OUI
- Présence des réseaux d'eau potable et d'électricité à proximité : OUI

Destinations retenues :

Habitation

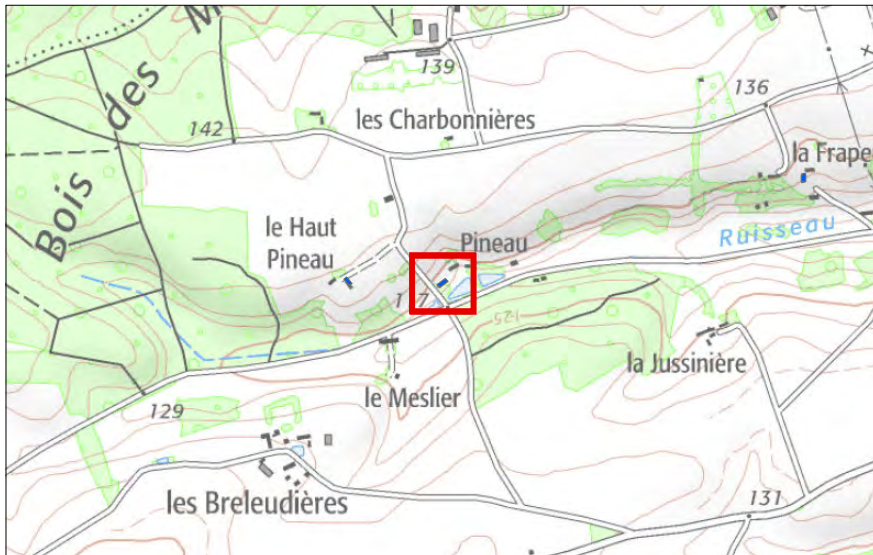
Identification du bâtiment



Vue aérienne du site



Carte de localisation :



Photographie du bâtiment



BES02

Commune : BESSE SUR BRAYE

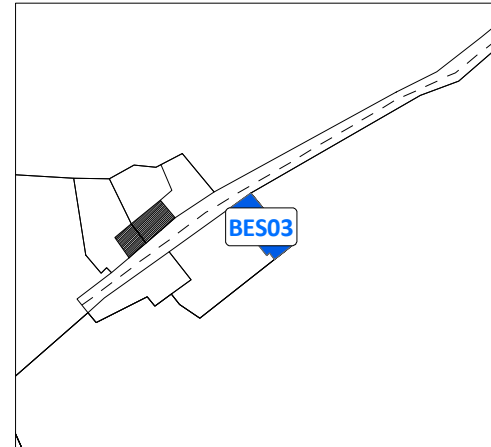
Critères:

- Bâtiment d'intérêt architectural : OUI
- Impact sur l'activité agricole limité : OUI
- Présence des réseaux d'eau potable et d'électricité à proximité : OUI

Destinations retenues :

Habitation

Identification du bâtiment



Vue aérienne du site



Carte de localisation :



Photographie du bâtiment



BES03

Commune : BESSE SUR BRAYE

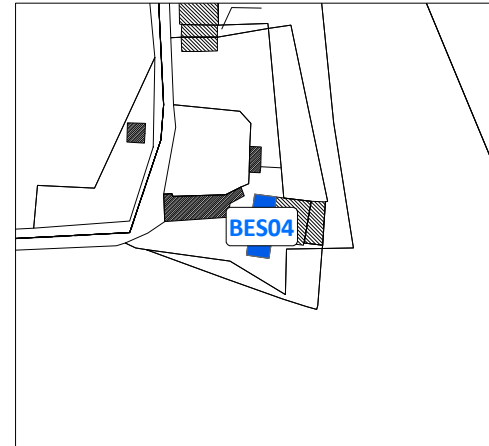
Critères:

- Bâtiment d'intérêt architectural : OUI
- Impact sur l'activité agricole limité : OUI
- Présence des réseaux d'eau potable et d'électricité à proximité : OUI

Destinations retenues :

Habitation

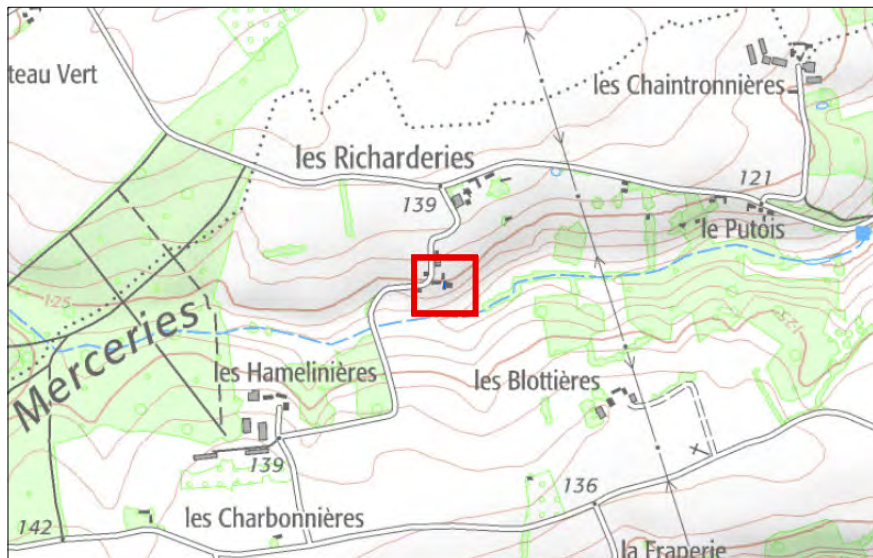
Identification du bâtiment



Vue aérienne du site



Carte de localisation :



Photographie du bâtiment



BES04

Commune : BESSE SUR BRAYE

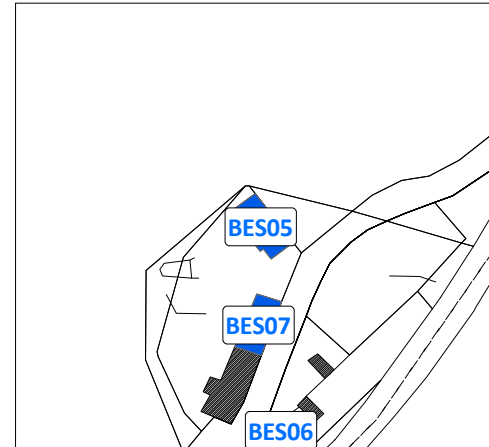
Critères:

- Bâtiment d'intérêt architectural : OUI
- Impact sur l'activité agricole limité : OUI
- Présence des réseaux d'eau potable et d'électricité à proximité : OUI

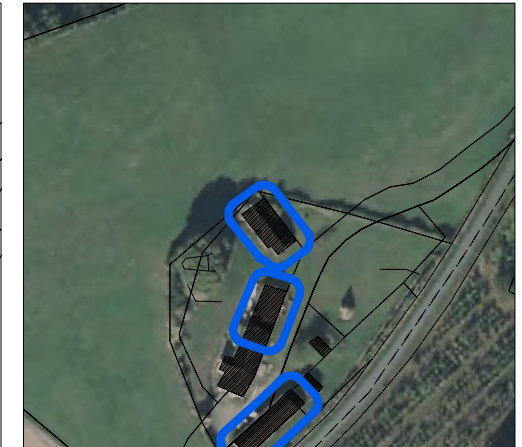
Destinations retenues :

Habitation, hébergement hôtelier et touristique

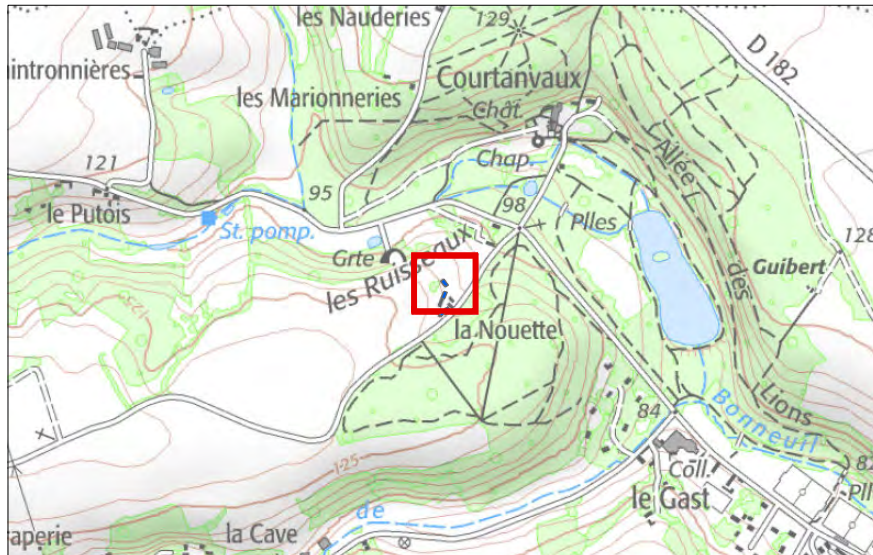
Identification du bâtiment



Vue aérienne du site



Carte de localisation :



Photographie du bâtiment



BES05

Commune : BESSE SUR BRAYE

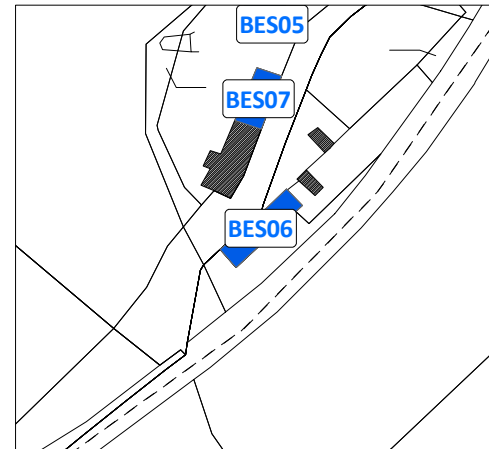
Critères:

- Bâtiment d'intérêt architectural : OUI
- Impact sur l'activité agricole limité : OUI
- Présence des réseaux d'eau potable et d'électricité à proximité : OUI

Destinations retenues :

Habitation, hébergement hôtelier et touristique

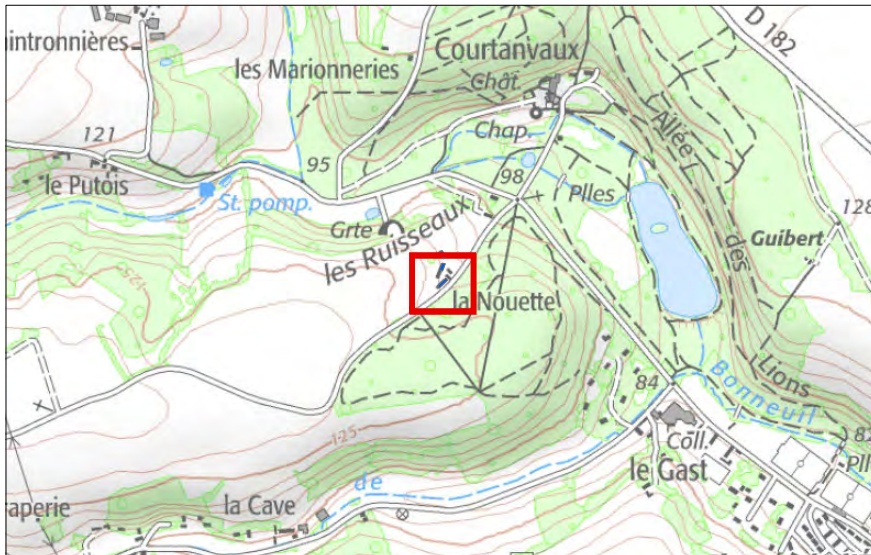
Identification du bâtiment



Vue aérienne du site



Carte de localisation :



Photographie du bâtiment



BES06

Commune : BESSE SUR BRAYE

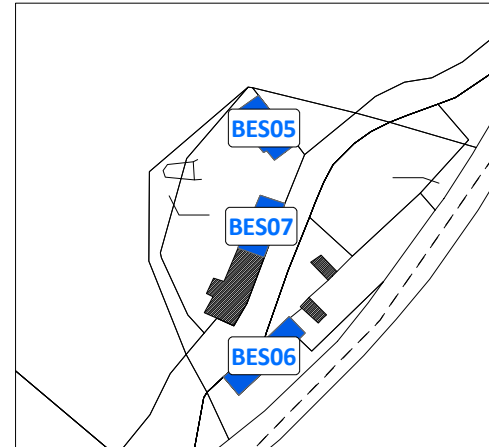
Critères:

- Bâtiment d'intérêt architectural : OUI
- Impact sur l'activité agricole limité : OUI
- Présence des réseaux d'eau potable et d'électricité à proximité : OUI

Destinations retenues :

Habitation, hébergement hôtelier et touristique, activité de service où s'effectue l'accueil d'une clientèle, restauration

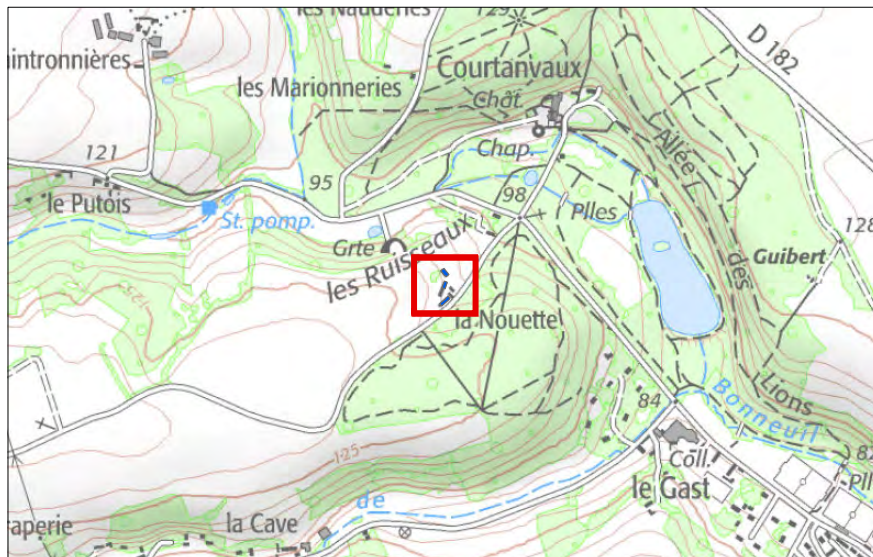
Identification du bâtiment



Vue aérienne du site



Carte de localisation :



Photographie du bâtiment



BES07

Commune : BESSE SUR BRAYE

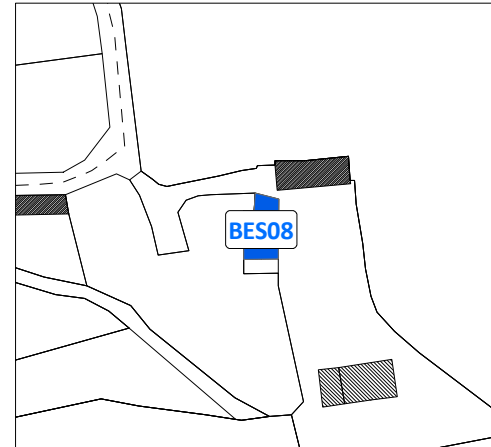
Critères:

Bâtiment d'intérêt architectural : OUI
Impact sur l'activité agricole limité : NON
Présence des réseaux d'eau potable et d'électricité à proximité : OUI

Destinations retenues :

Habitation

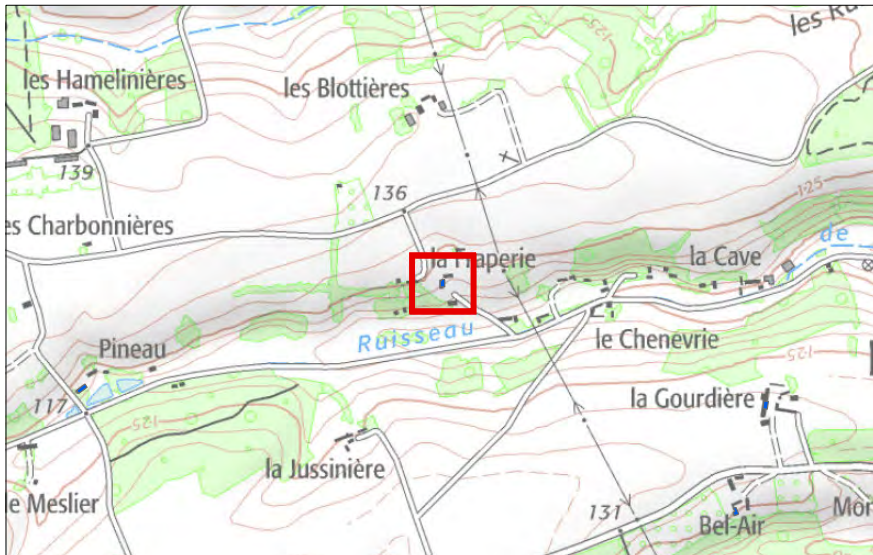
Identification du bâtiment



Vue aérienne du site



Carte de localisation :



Photographie du bâtiment



BES08

Commune : BESSE SUR BRAYE

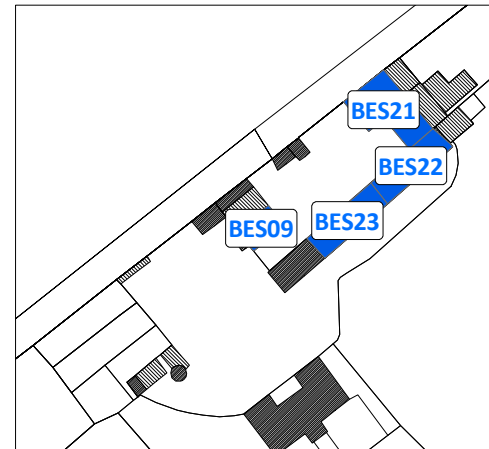
Critères:

- Bâtiment d'intérêt architectural : OUI
- Impact sur l'activité agricole limité : OUI
- Présence des réseaux d'eau potable et d'électricité à proximité : OUI

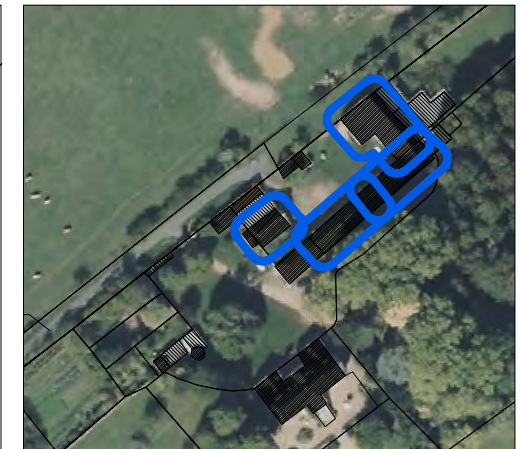
Destinations retenues :

Habitation

Identification du bâtiment



Vue aérienne du site



Carte de localisation :



Photographie du bâtiment



BES09

Commune : BESSE SUR BRAYE

Critères:

Bâtiment d'intérêt architectural : OUI
Impact sur l'activité agricole limité : OUI
Présence des réseaux d'eau potable et d'électricité à proximité : OUI

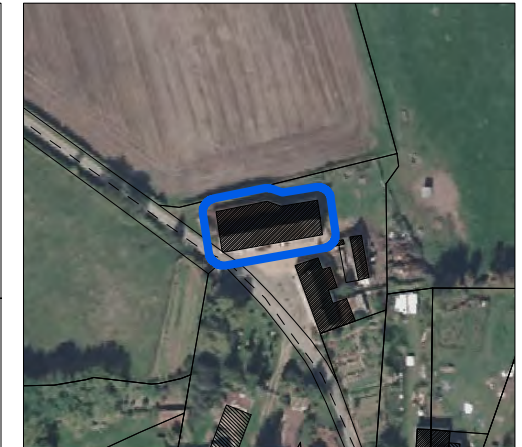
Destinations retenues :

Habitation, industrie

Identification du bâtiment



Vue aérienne du site



Carte de localisation :



Photographie du bâtiment



BES10

Commune : BESSE SUR BRAYE

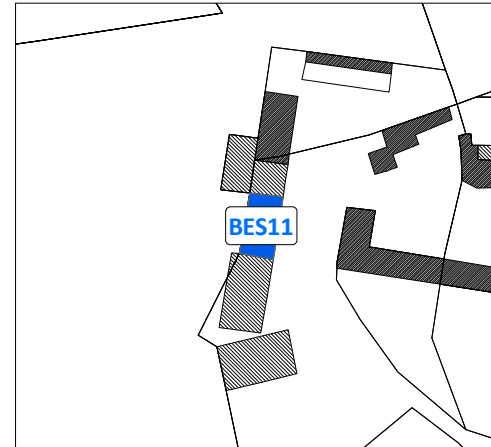
Critères:

- Bâtiment d'intérêt architectural : OUI
- Impact sur l'activité agricole limité : OUI
- Présence des réseaux d'eau potable et d'électricité à proximité : OUI

Destinations retenues :

Habitation

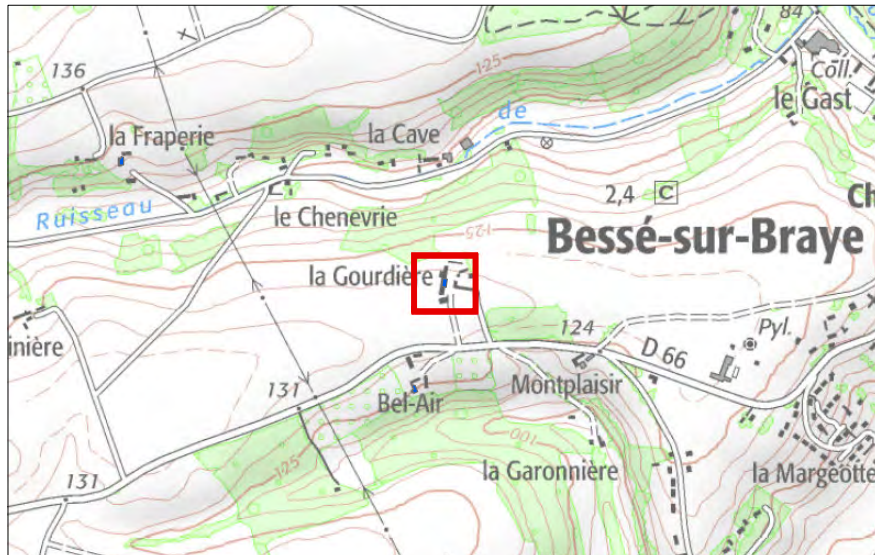
Identification du bâtiment



Vue aérienne du site



Carte de localisation :



Photographie du bâtiment



BES11

Commune : BESSE SUR BRAYE

Critères:

- Bâtiment d'intérêt architectural : OUI
- Impact sur l'activité agricole limité : OUI
- Présence des réseaux d'eau potable et d'électricité à proximité : OUI

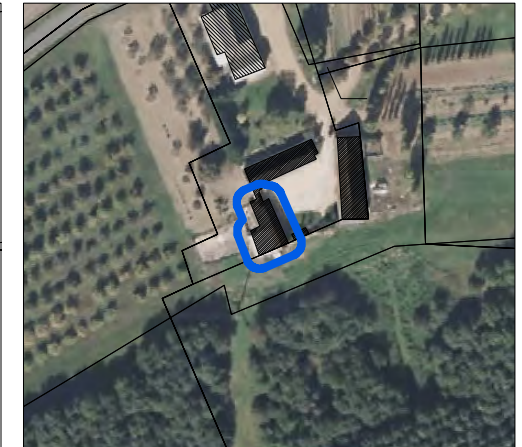
Destinations retenues :

Habitation

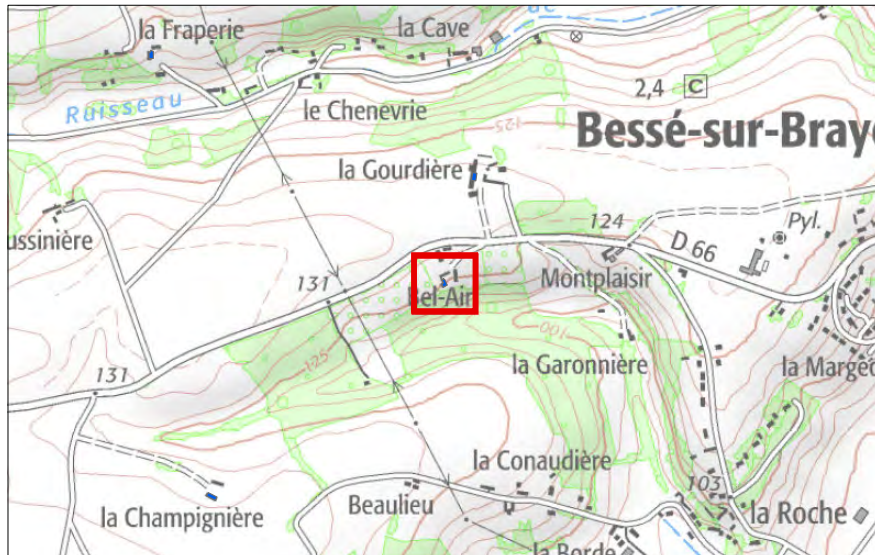
Identification du bâtiment



Vue aérienne du site



Carte de localisation :



Photographie du bâtiment



BES12

Commune : BESSE SUR BRAYE

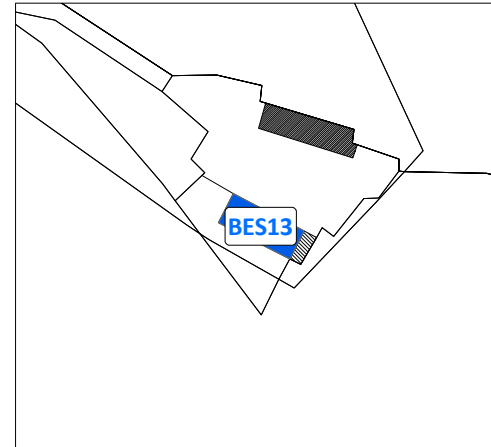
Critères:

- Bâtiment d'intérêt architectural : OUI
- Impact sur l'activité agricole limité : OUI
- Présence des réseaux d'eau potable et d'électricité à proximité : OUI

Destinations retenues :

Habitation

Identification du bâtiment



Vue aérienne du site



Carte de localisation :



Photographie du bâtiment



BES13

Commune : BESSE SUR BRAYE

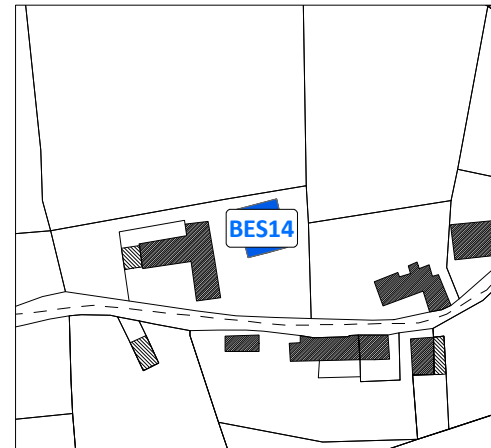
Critères:

- Bâtiment d'intérêt architectural : OUI
- Impact sur l'activité agricole limité : OUI
- Présence des réseaux d'eau potable et d'électricité à proximité : OUI

Destinations retenues :

Habitation

Identification du bâtiment



Vue aérienne du site



Carte de localisation :



Photographie du bâtiment



BES14

Commune : BESSE SUR BRAYE

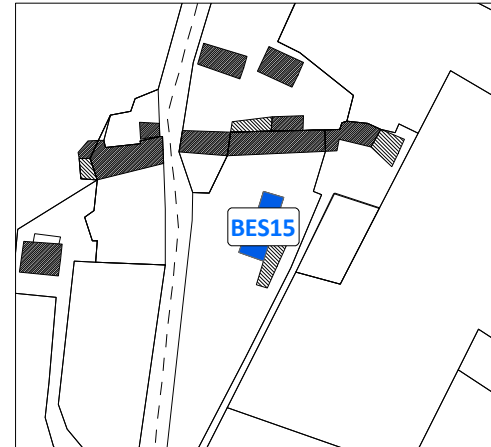
Critères:

- Bâtiment d'intérêt architectural : OUI
- Impact sur l'activité agricole limité : OUI
- Présence des réseaux d'eau potable et d'électricité à proximité : OUI

Destinations retenues :

Habitation

Identification du bâtiment



Vue aérienne du site



Carte de localisation :



Photographie du bâtiment



BES15

Commune : BESSE SUR BRAYE

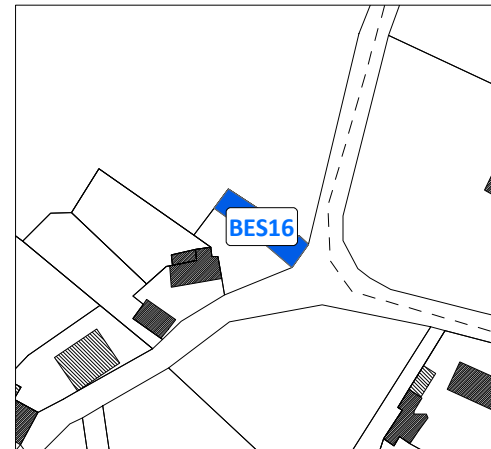
Critères:

- Bâtiment d'intérêt architectural : OUI
- Impact sur l'activité agricole limité : OUI
- Présence des réseaux d'eau potable et d'électricité à proximité : OUI

Destinations retenues :

Habitation

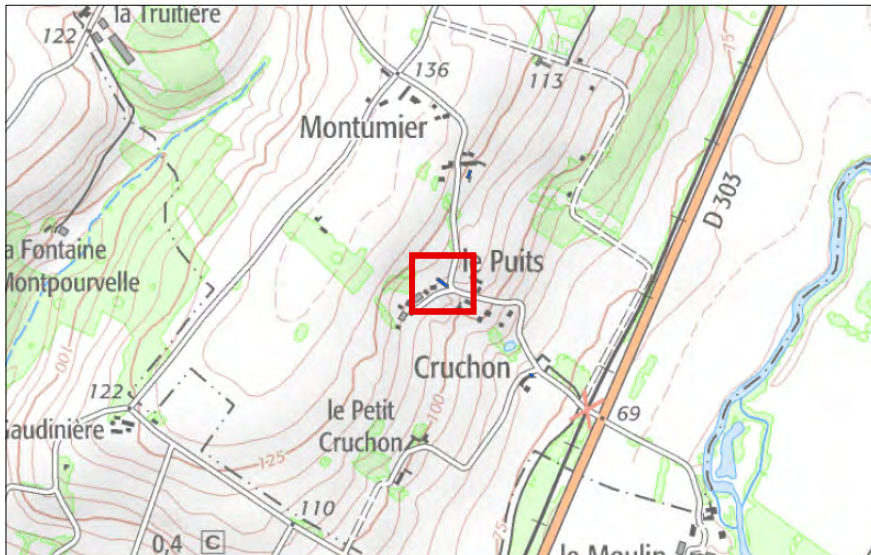
Identification du bâtiment



Vue aérienne du site



Carte de localisation :



Photographie du bâtiment



BES16

Commune : BESSE SUR BRAYE

Critères:

- Bâtiment d'intérêt architectural : OUI
- Impact sur l'activité agricole limité : OUI
- Présence des réseaux d'eau potable et d'électricité à proximité : OUI

Destinations retenues :

Habitation

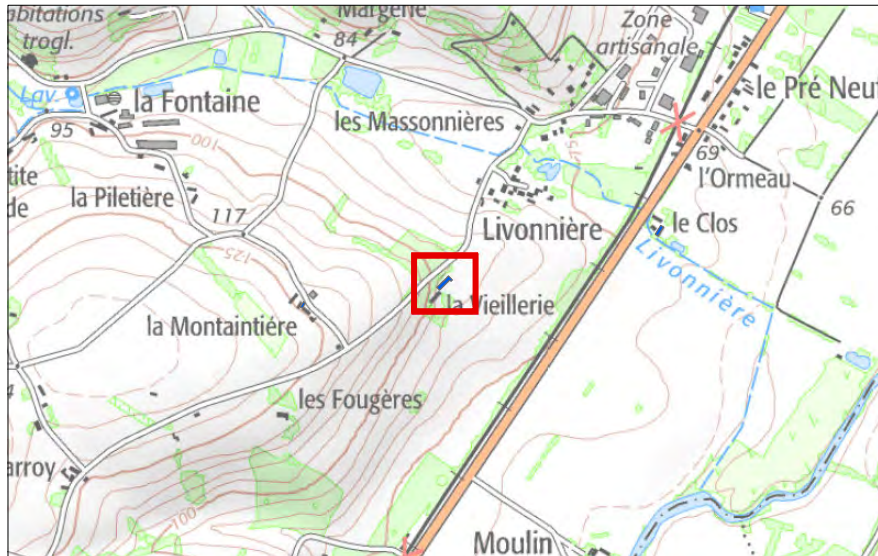
Identification du bâtiment



Vue aérienne du site



Carte de localisation :



Photographie du bâtiment



BES17

Commune : BESSE SUR BRAYE

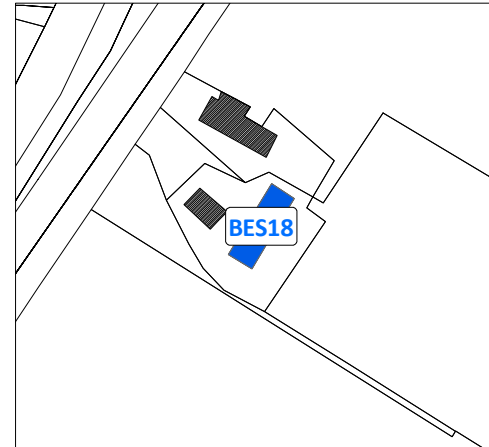
Critères:

- Bâtiment d'intérêt architectural : OUI
- Impact sur l'activité agricole limité : OUI
- Présence des réseaux d'eau potable et d'électricité à proximité : OUI

Destinations retenues :

Habitation, industrie

Identification du bâtiment



Vue aérienne du site



Carte de localisation :



Photographie du bâtiment



BES18

Commune : BESSE SUR BRAYE

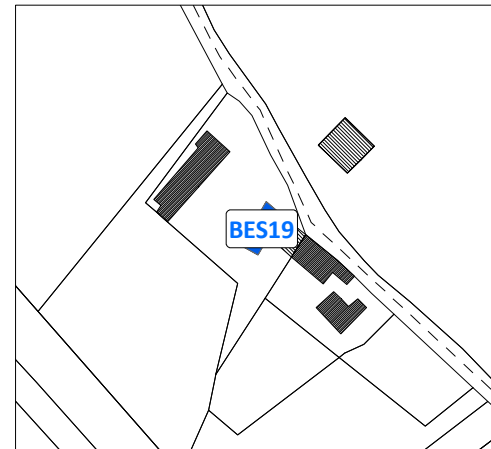
Critères:

- Bâtiment d'intérêt architectural : OUI
- Impact sur l'activité agricole limité : OUI
- Présence des réseaux d'eau potable et d'électricité à proximité : OUI


Destinations retenues :

Habitation

Identification du bâtiment



Vue aérienne du site



Carte de localisation :



Photographie du bâtiment



BES19

Commune : BESSE SUR BRAYE

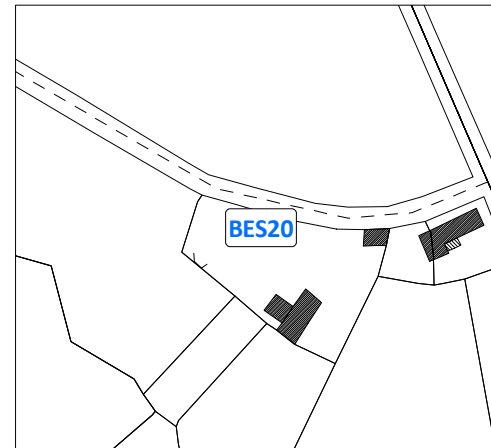
Critères:

- Bâtiment d'intérêt architectural : OUI
- Impact sur l'activité agricole limité : OUI
- Présence des réseaux d'eau potable et d'électricité à proximité : OUI

Destinations retenues :

Habitation

Identification du bâtiment



Vue aérienne du site



Carte de localisation :



Photographie du bâtiment



BES20

Commune : BESSE SUR BRAYE

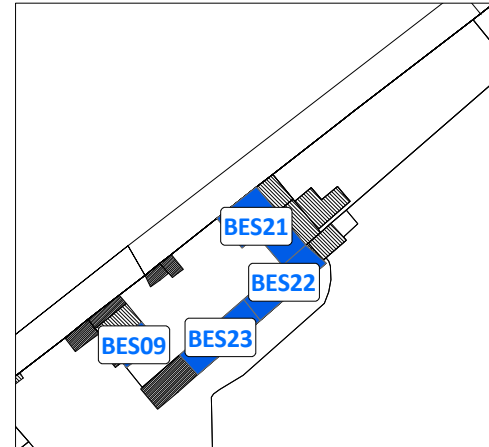
Critères:

- Bâtiment d'intérêt architectural : OUI
- Impact sur l'activité agricole limité : OUI
- Présence des réseaux d'eau potable et d'électricité à proximité : OUI

Destinations retenues :

Habitation

Identification du bâtiment



Vue aérienne du site



Carte de localisation :



Photographie du bâtiment



BES21

Commune : BESSE SUR BRAYE

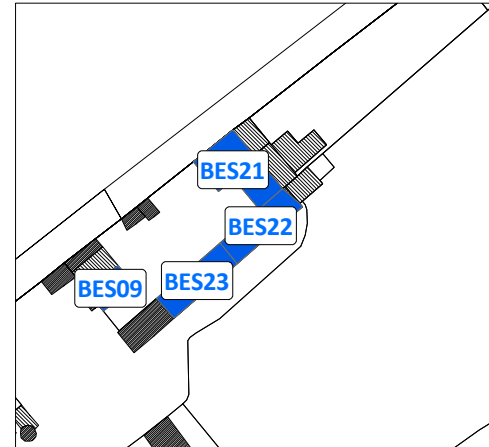
Critères:

- Bâtiment d'intérêt architectural : OUI
- Impact sur l'activité agricole limité : OUI
- Présence des réseaux d'eau potable et d'électricité à proximité : OUI

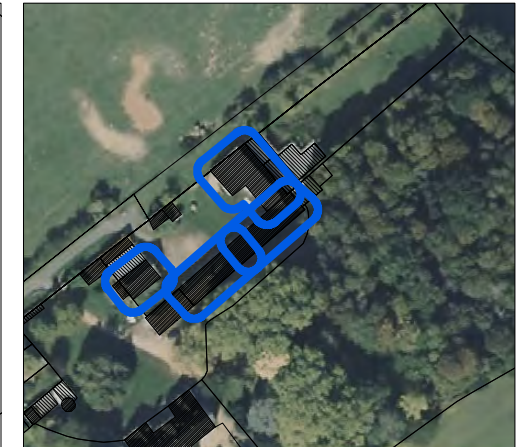
Destinations retenues :

Habitation

Identification du bâtiment



Vue aérienne du site



Carte de localisation :



Photographie du bâtiment



BES22

Commune : BESSE SUR BRAYE

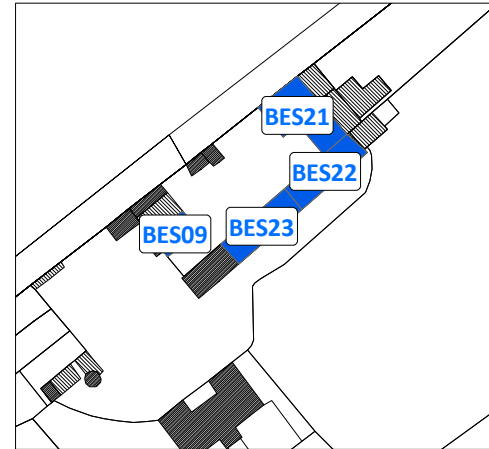
Critères:

Bâtiment d'intérêt architectural : OUI
Impact sur l'activité agricole limité : OUI
Présence des réseaux d'eau potable et d'électricité à proximité : OUI

Destinations retenues :

Habitation

Identification du bâtiment



Vue aérienne du site



Carte de localisation :



Photographie du bâtiment



BES23

Commune : BESSE SUR BRAYE

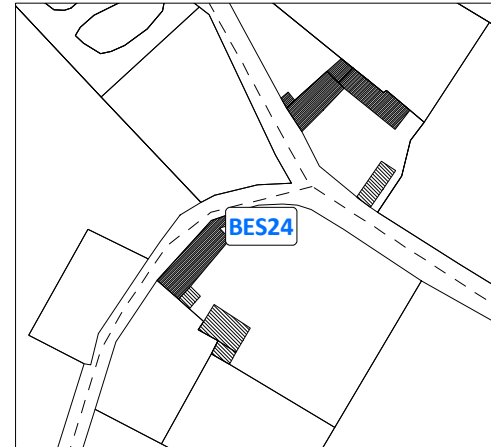
Critères:

- Bâtiment d'intérêt architectural : OUI
- Impact sur l'activité agricole limité : OUI
- Présence des réseaux d'eau potable et d'électricité à proximité : OUI

Destinations retenues :

Habitation

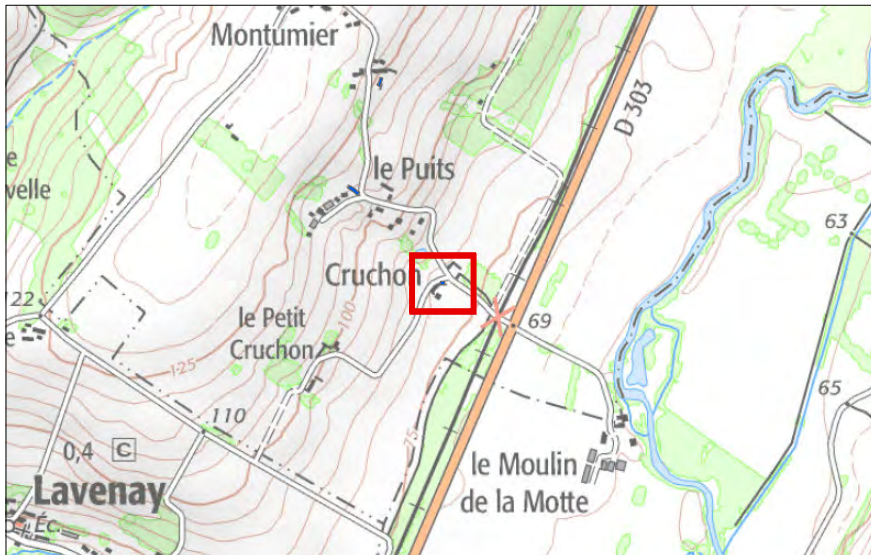
Identification du bâtiment



Vue aérienne du site



Carte de localisation :



Photographie du bâtiment



BES24

Commune : BESSE SUR BRAYE

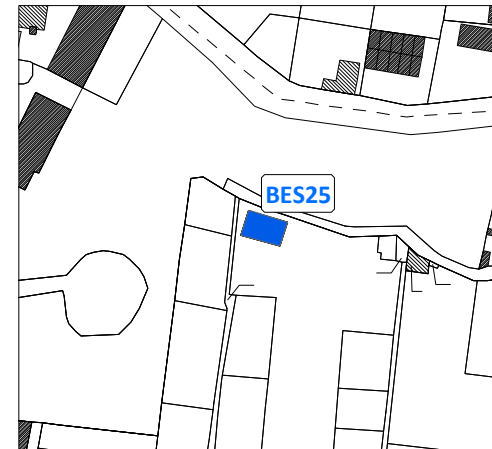
Critères:

- Bâtiment d'intérêt architectural : OUI
- Impact sur l'activité agricole limité : OUI
- Présence des réseaux d'eau potable et d'électricité à proximité : OUI

Destinations retenues :

Habitation, activité de service où s'effectue l'accueil d'une clientèle, restauration, hébergement hôtelier et touristique

Identification du bâtiment



Vue aérienne du site



Carte de localisation :



Photographie du bâtiment



BES25

Commune : COGNERS

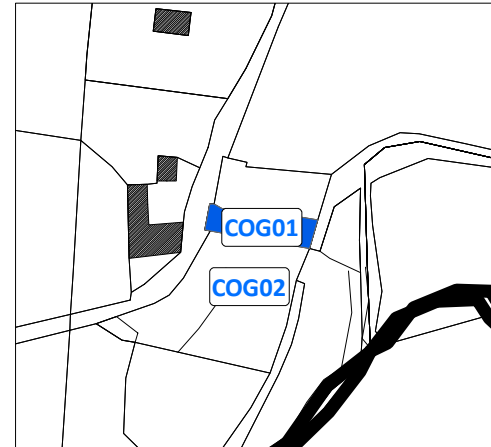
Critères:

- Bâtiment d'intérêt architectural : OUI
- Impact sur l'activité agricole limité : OUI
- Présence des réseaux d'eau potable et d'électricité à proximité : OUI

Destinations retenues :

Habitation

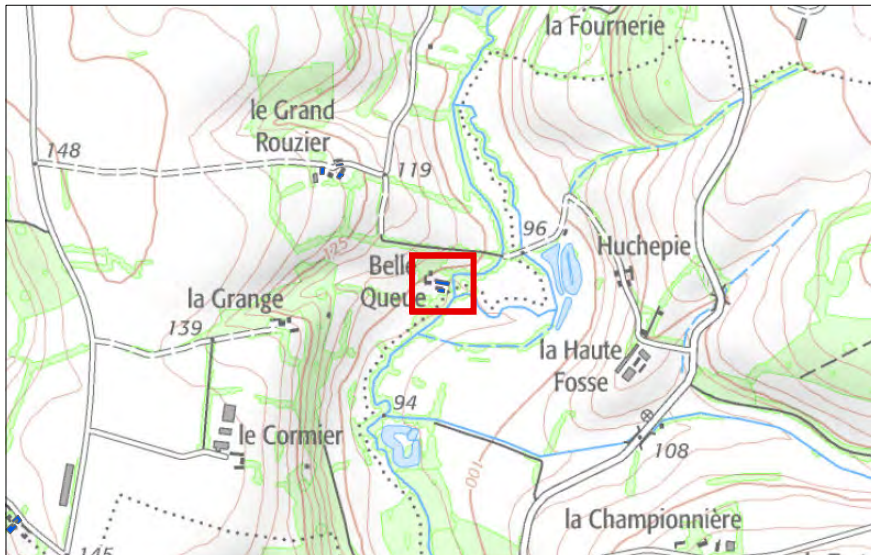
Identification du bâtiment



Vue aérienne du site



Carte de localisation :



Photographie du bâtiment



COG01

Commune : COGNERS

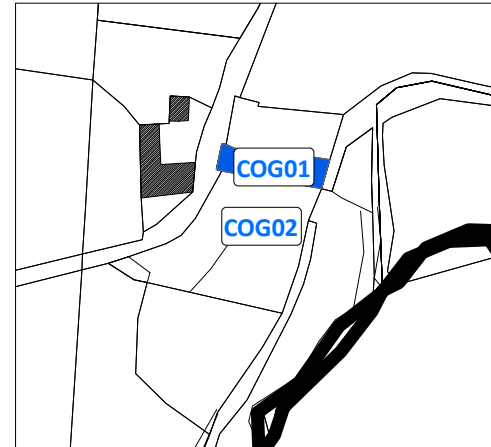
Critères:

- Bâtiment d'intérêt architectural : OUI
- Impact sur l'activité agricole limité : OUI
- Présence des réseaux d'eau potable et d'électricité à proximité : OUI

Destinations retenues :

Habitation

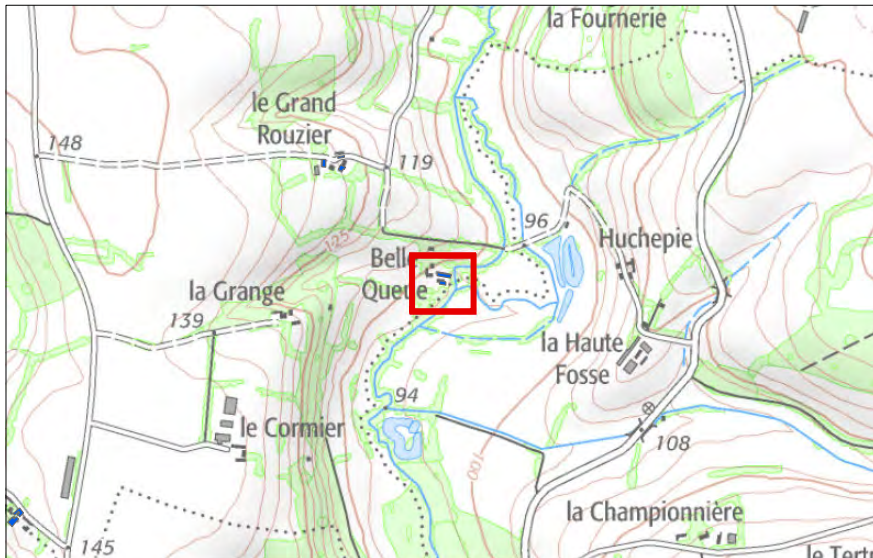
Identification du bâtiment



Vue aérienne du site



Carte de localisation :



Photographie du bâtiment

PHOTO MANQUANTE

COG02

Commune : COGNERS

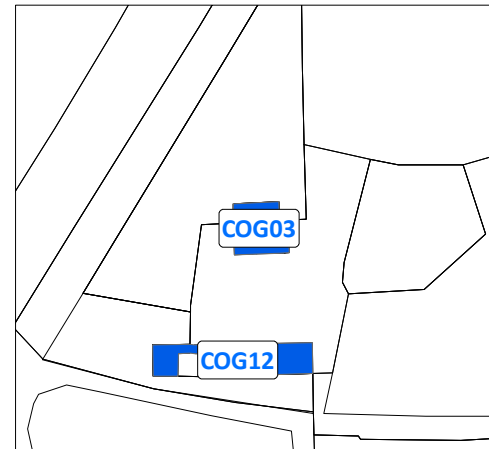
Critères:

- Bâtiment d'intérêt architectural : OUI
- Impact sur l'activité agricole limité : OUI
- Présence des réseaux d'eau potable et d'électricité à proximité : OUI

Destinations retenues :

Habitation, hébergement hôtelier et touristique, activité de service où s'effectue l'accueil d'une clientèle, restauration

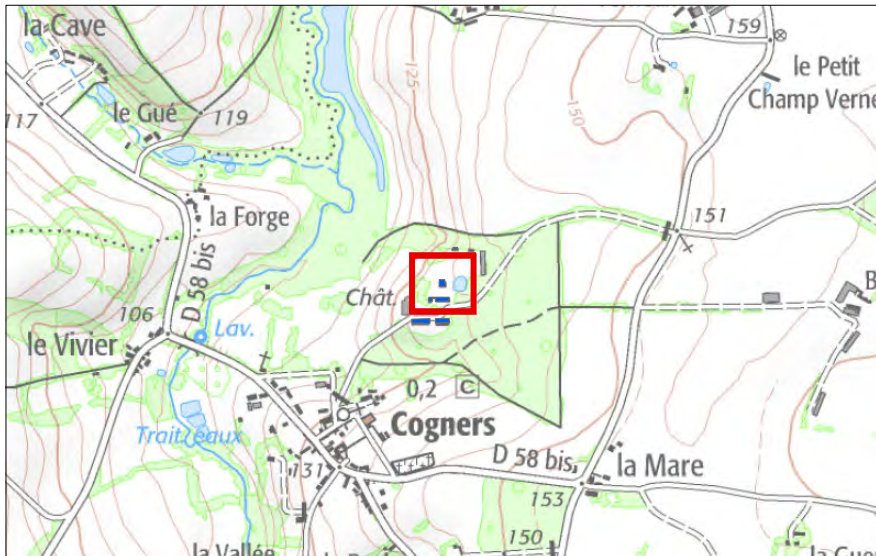
Identification du bâtiment



Vue aérienne du site



Carte de localisation :



Photographie du bâtiment



COG03

Commune : COGNERS

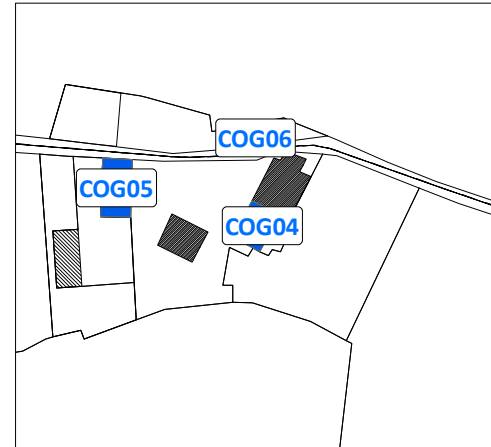
Critères:

- Bâtiment d'intérêt architectural : OUI
- Impact sur l'activité agricole limité : OUI
- Présence des réseaux d'eau potable et d'électricité à proximité : OUI

Destinations retenues :

Habitation

Identification du bâtiment



Vue aérienne du site



Carte de localisation :



Photographie du bâtiment



COG04

Commune : COGNERS

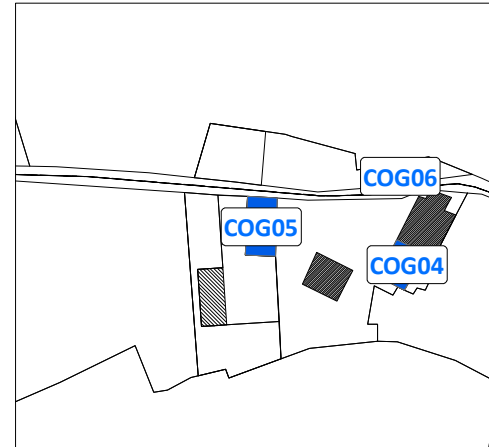
Critères:

- Bâtiment d'intérêt architectural : OUI
- Impact sur l'activité agricole limité : OUI
- Présence des réseaux d'eau potable et d'électricité à proximité : OUI

Destinations retenues :

Habitation

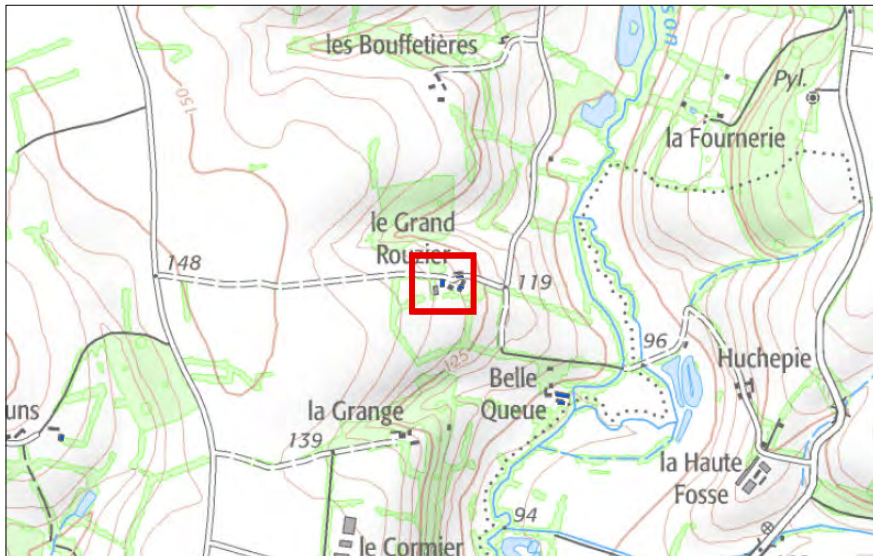
Identification du bâtiment



Vue aérienne du site



Carte de localisation :



Photographie du bâtiment



COG05

Commune : COGNERS

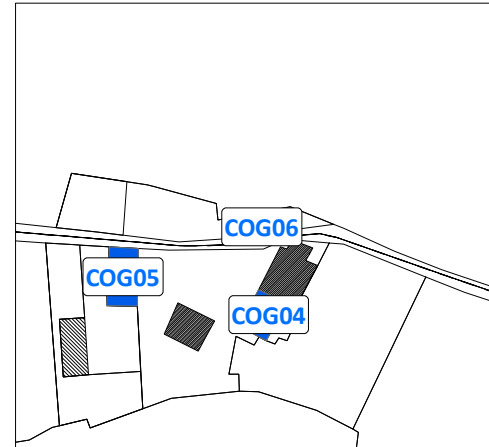
Critères:

- Bâtiment d'intérêt architectural : OUI
- Impact sur l'activité agricole limité : OUI
- Présence des réseaux d'eau potable et d'électricité à proximité : OUI

Destinations retenues :

Habitation

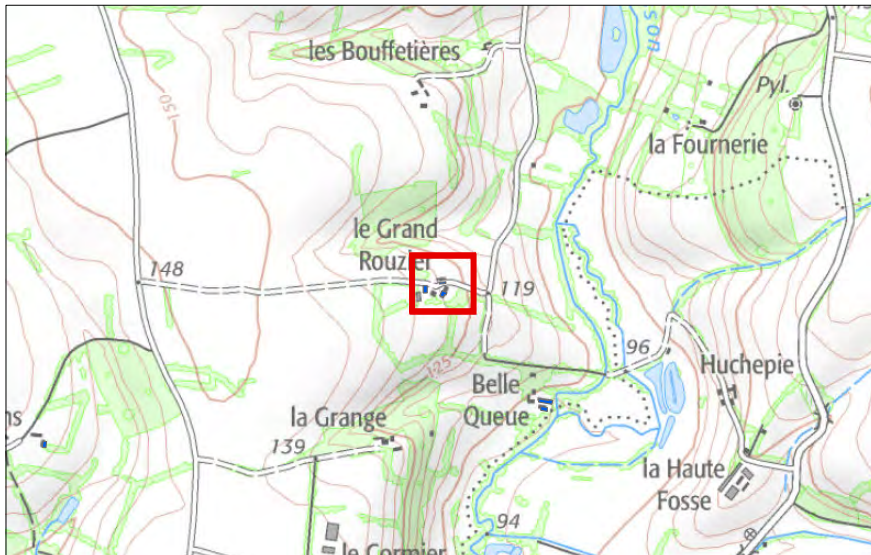
Identification du bâtiment



Vue aérienne du site



Carte de localisation :



Photographie du bâtiment



COG06

Commune : COGNERS

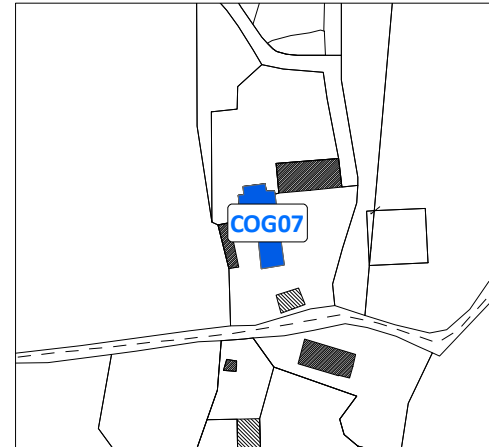
Critères:

- Bâtiment d'intérêt architectural : OUI
- Impact sur l'activité agricole limité : OUI
- Présence des réseaux d'eau potable et d'électricité à proximité : OUI

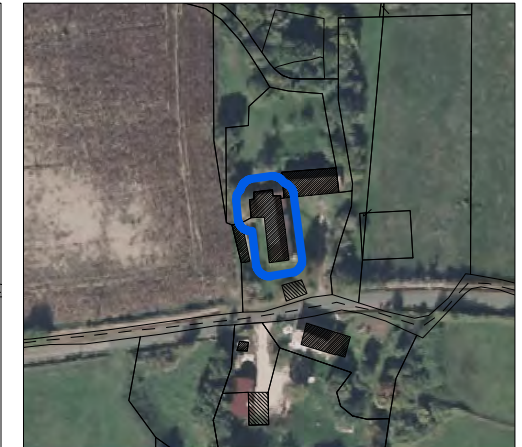
Destinations retenues :

Habitation

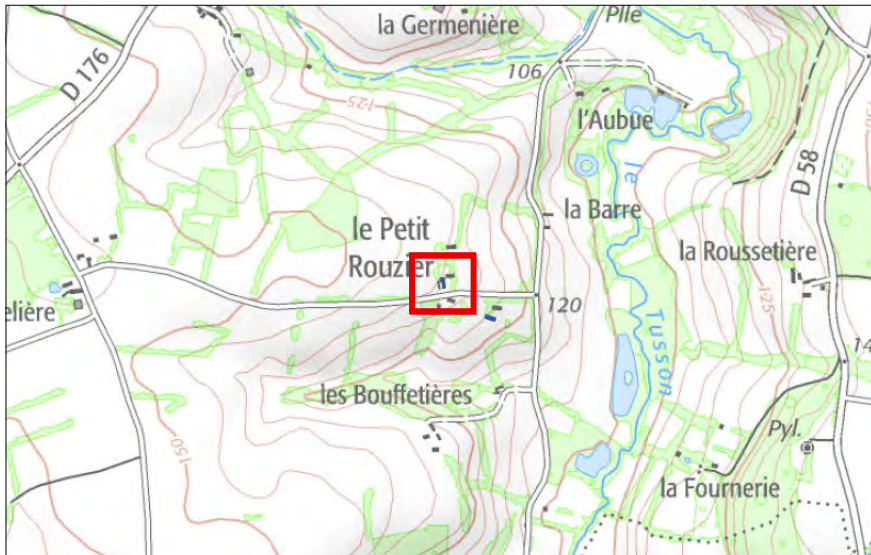
Identification du bâtiment



Vue aérienne du site



Carte de localisation :



Photographie du bâtiment



COG07

Commune : COGNERS

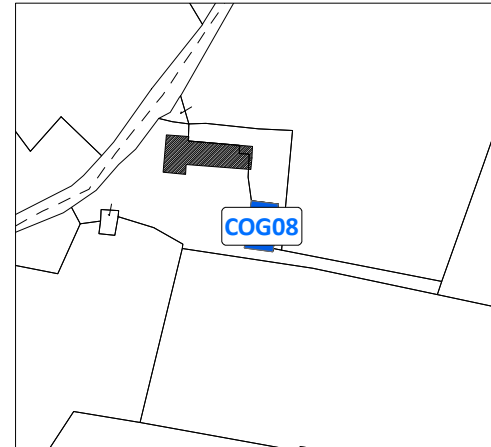
Critères:

- Bâtiment d'intérêt architectural : OUI
- Impact sur l'activité agricole limité : OUI
- Présence des réseaux d'eau potable et d'électricité à proximité : OUI

Destinations retenues :

Habitation

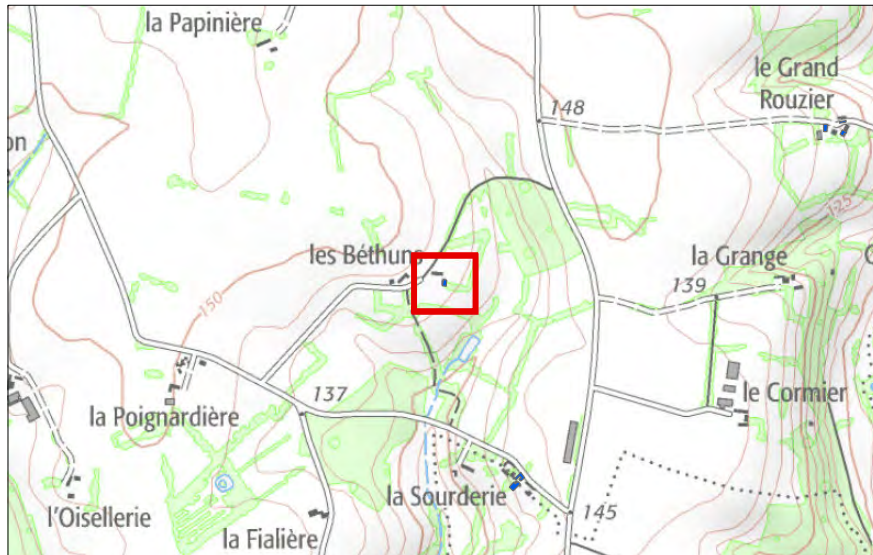
Identification du bâtiment



Vue aérienne du site



Carte de localisation :



Photographie du bâtiment



COG08

Commune : COGNERS

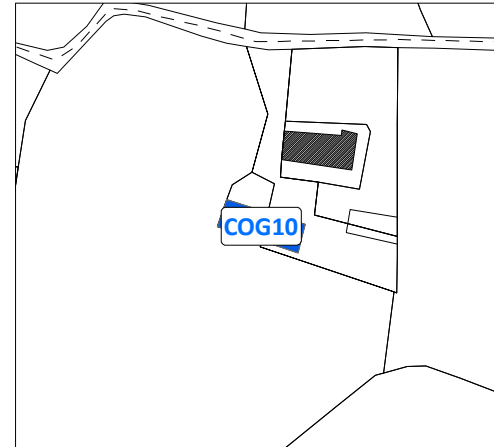
Critères:

- Bâtiment d'intérêt architectural : OUI
- Impact sur l'activité agricole limité : OUI
- Présence des réseaux d'eau potable et d'électricité à proximité : OUI

Destinations retenues :

Habitation

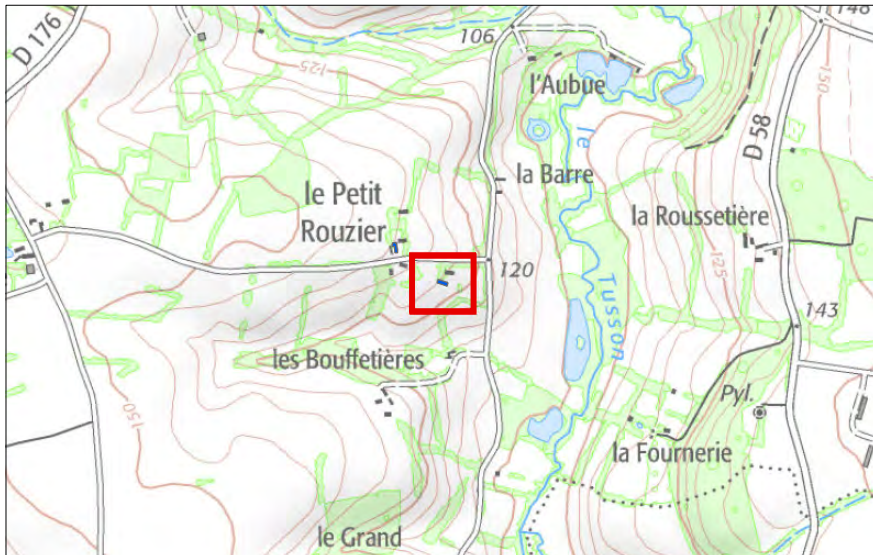
Identification du bâtiment



Vue aérienne du site



Carte de localisation :



Photographie du bâtiment



COG10

Commune : COGNERS

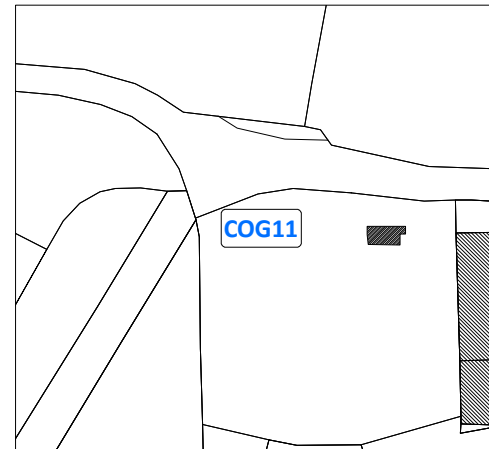
Critères:

- Bâtiment d'intérêt architectural : OUI
- Impact sur l'activité agricole limité : OUI
- Présence des réseaux d'eau potable et d'électricité à proximité : OUI

Destinations retenues :

Habitation, hébergement hôtelier et touristique, activité de service où s'effectue l'accueil d'une clientèle, restauration

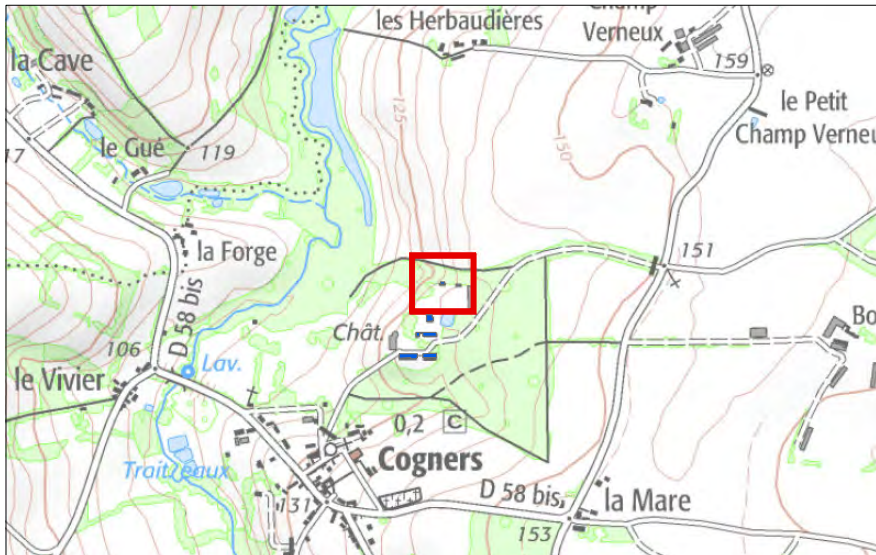
Identification du bâtiment



Vue aérienne du site



Carte de localisation :



Photographie du bâtiment



COG11

Commune : COGNERS

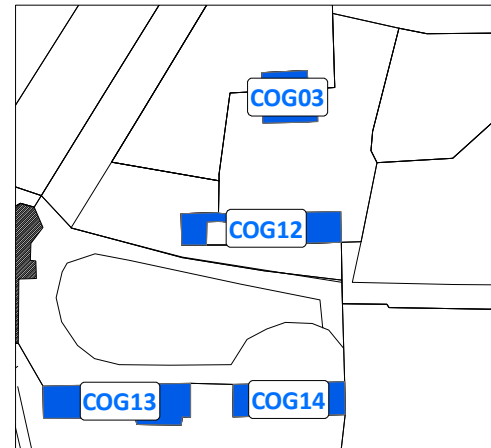
Critères:

- Bâtiment d'intérêt architectural : OUI
- Impact sur l'activité agricole limité : OUI
- Présence des réseaux d'eau potable et d'électricité à proximité : OUI

Destinations retenues :

Habitation

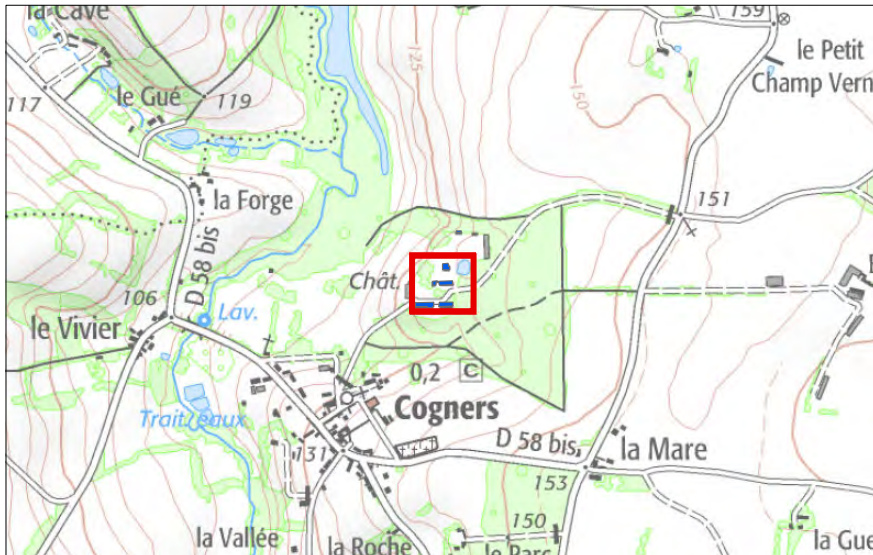
Identification du bâtiment



Vue aérienne du site



Carte de localisation :



Photographie du bâtiment

PHOTO MANQUANTE

COG12

Commune : COGNERS

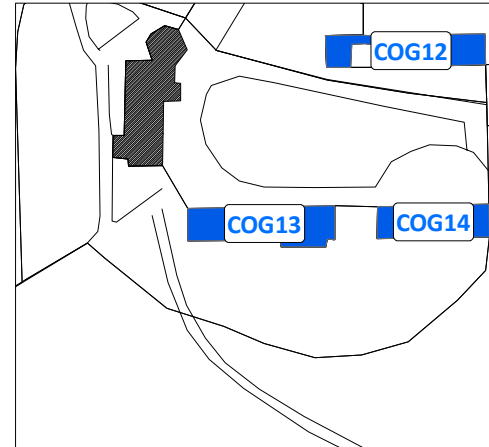
Critères:

- Bâtiment d'intérêt architectural : OUI
- Impact sur l'activité agricole limité : OUI
- Présence des réseaux d'eau potable et d'électricité à proximité : OUI

Destinations retenues :

Habitation

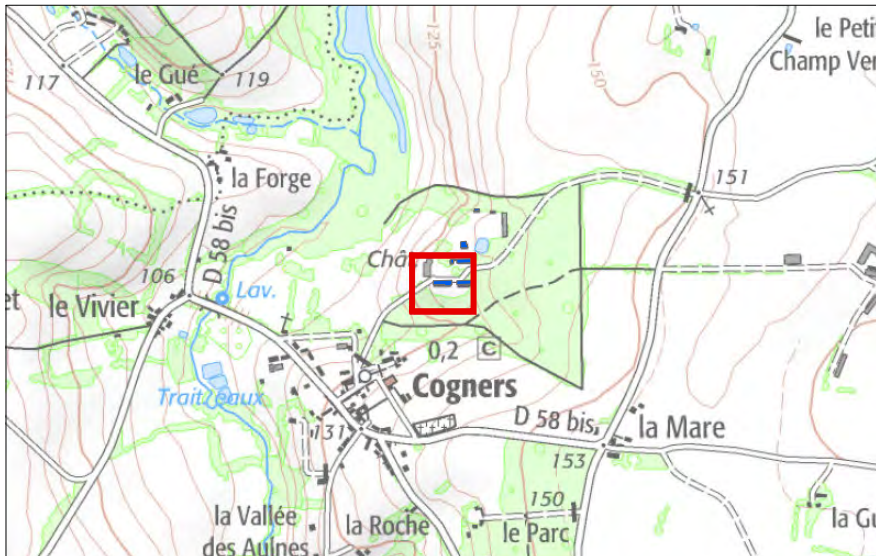
Identification du bâtiment



Vue aérienne du site



Carte de localisation :



Photographie du bâtiment

PHOTO MANQUANTE

COG13

Commune : COGNERS

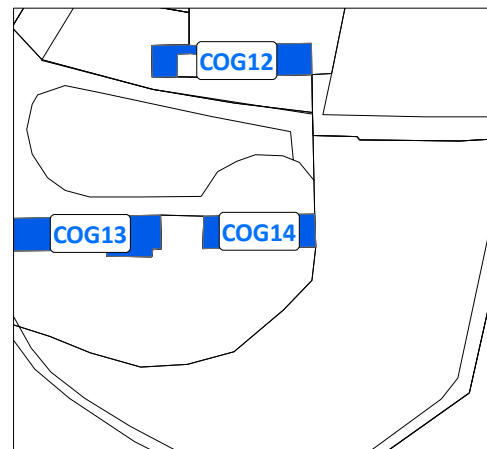
Critères:

- Bâtiment d'intérêt architectural : OUI
- Impact sur l'activité agricole limité : OUI
- Présence des réseaux d'eau potable et d'électricité à proximité : OUI

Destinations retenues :

Habitation

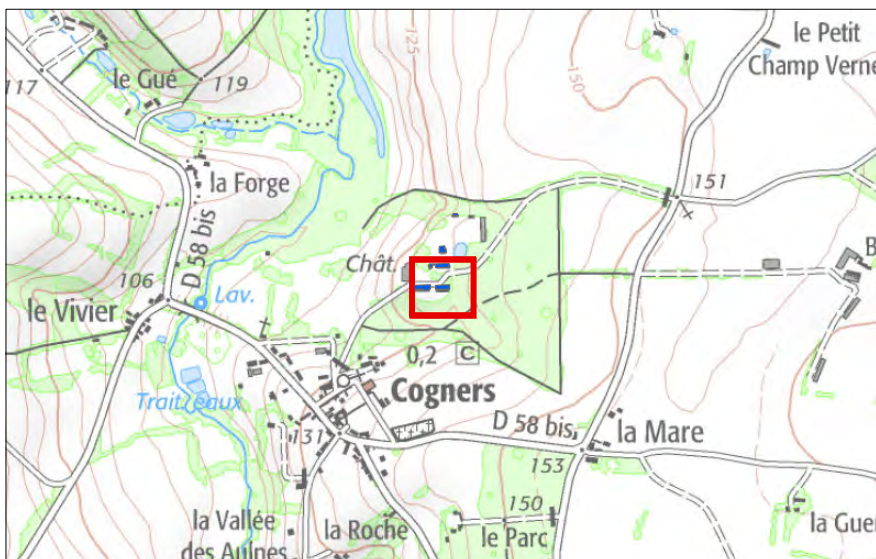
Identification du bâtiment



Vue aérienne du site



Carte de localisation :



Photographie du bâtiment

PHOTO MANQUANTE

COG14

Commune : CONFLANS SUR ANILLE

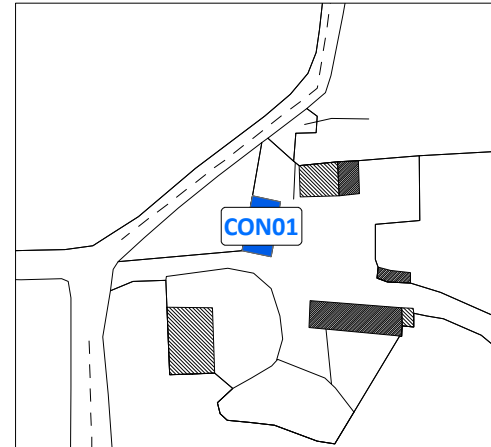
Critères:

- Bâtiment d'intérêt architectural : OUI
- Impact sur l'activité agricole limité : OUI
- Présence des réseaux d'eau potable et d'électricité à proximité : OUI

Destinations retenues :

Habitation

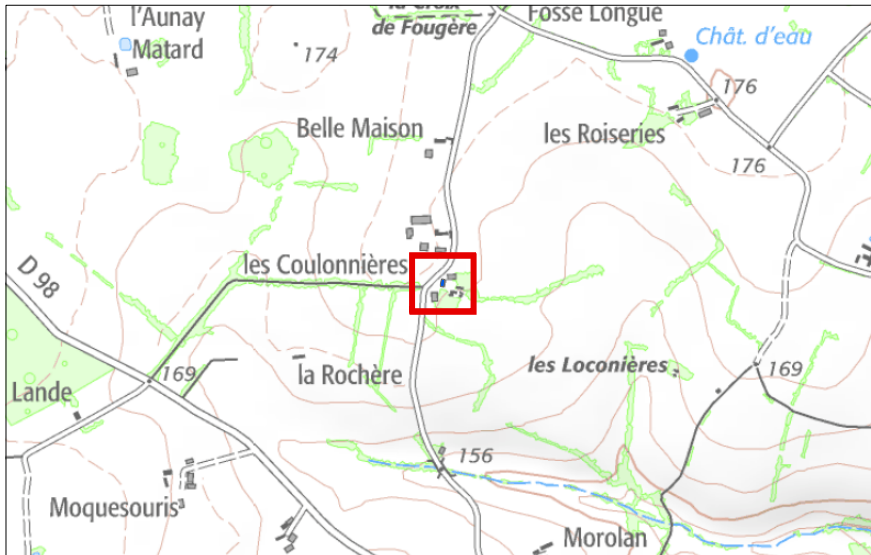
Identification du bâtiment



Vue aérienne du site



Carte de localisation :



Photographie du bâtiment



CON01

Commune : CONFLANS SUR ANILLE

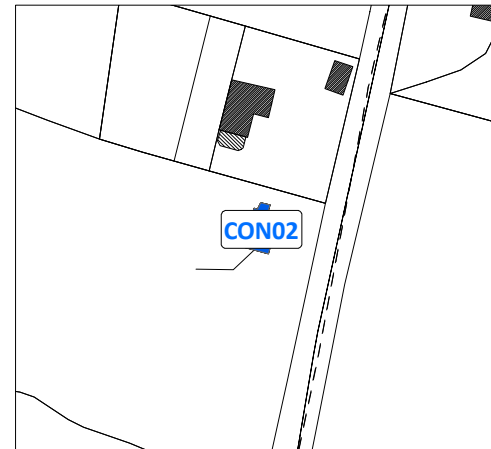
Critères:

- Bâtiment d'intérêt architectural : OUI
- Impact sur l'activité agricole limité : OUI
- Présence des réseaux d'eau potable et d'électricité à proximité : OUI


Destinations retenues :

Habitation

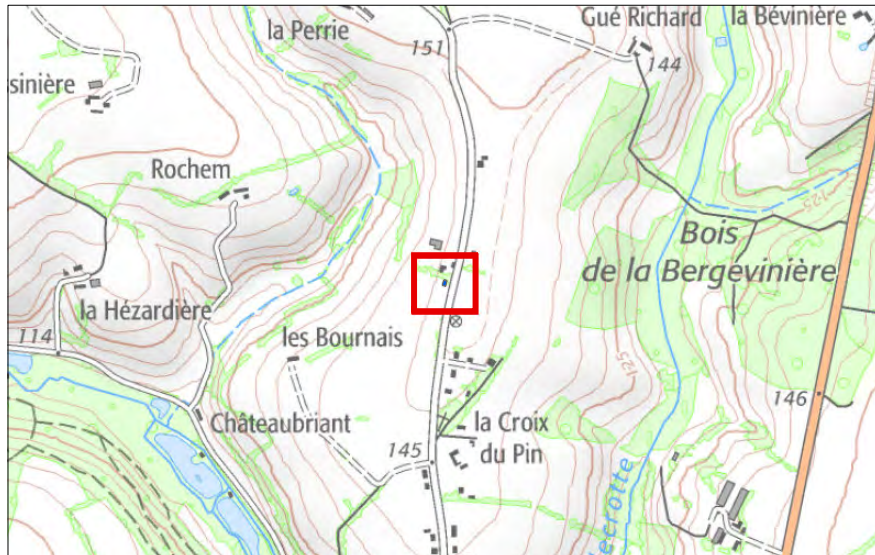
Identification du bâtiment



Vue aérienne du site



Carte de localisation :



Photographie du bâtiment



CON02

Commune : CONFLANS SUR ANILLE

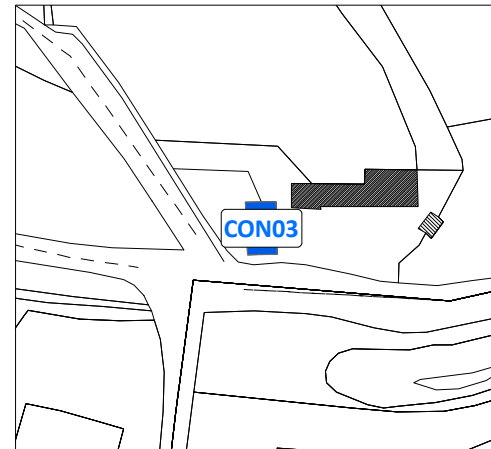
Critères:

- Bâtiment d'intérêt architectural : OUI
- Impact sur l'activité agricole limité : OUI
- Présence des réseaux d'eau potable et d'électricité à proximité : OUI

Destinations retenues :

Habitation, industrie

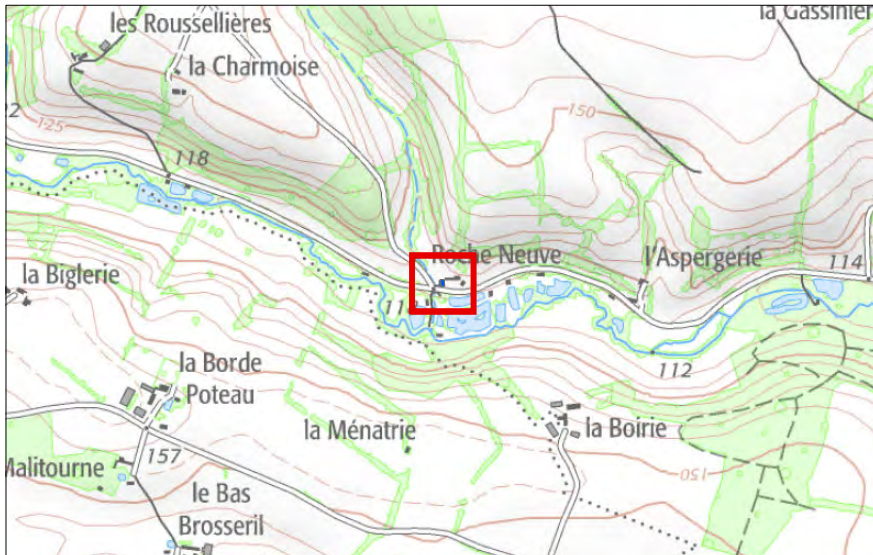
Identification du bâtiment



Vue aérienne du site



Carte de localisation :



Photographie du bâtiment



CON03

Commune : CONFLANS SUR ANILLE

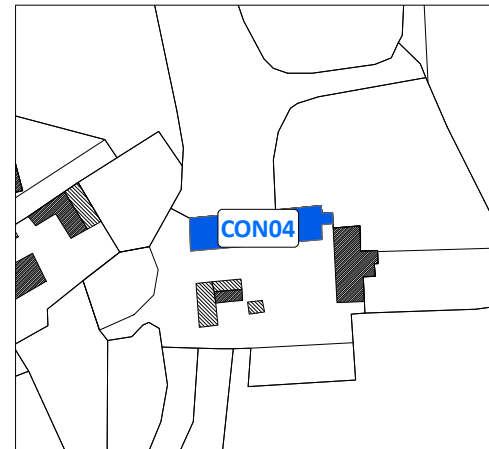
Critères:

Bâtiment d'intérêt architectural : OUI
Impact sur l'activité agricole limité : OUI
Présence des réseaux d'eau potable et d'électricité à proximité : OUI

Destinations retenues :

Habitation, industrie

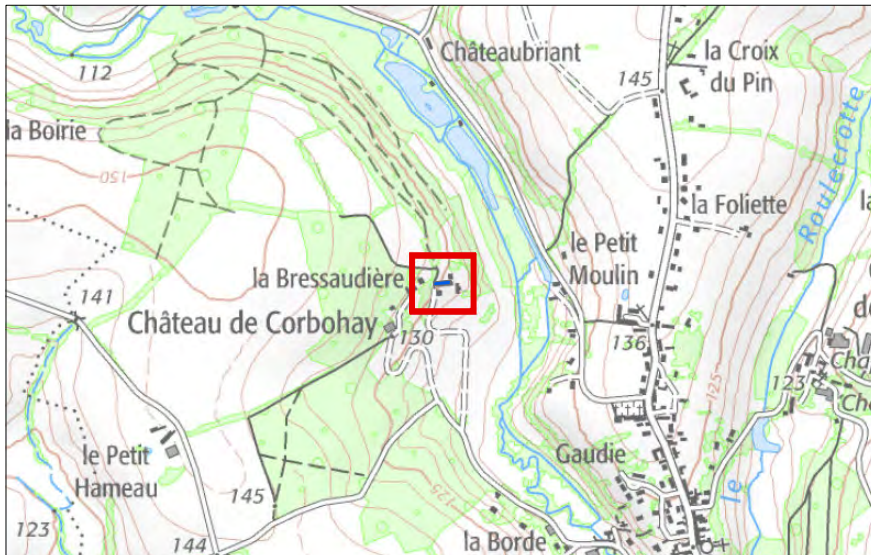
Identification du bâtiment



Vue aérienne du site



Carte de localisation :



Photographie du bâtiment



CON04

Commune : CONFLANS SUR ANILLE

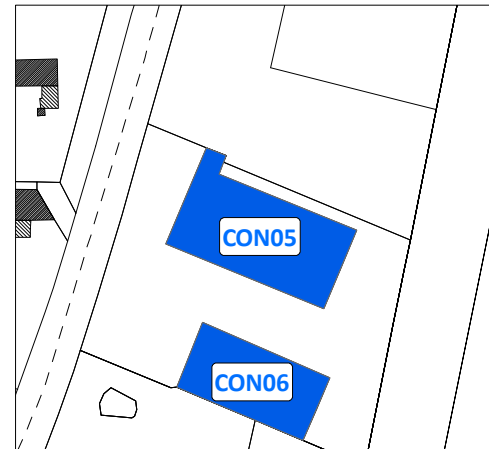
Critères:

Bâtiment d'intérêt architectural : NON
Impact sur l'activité agricole limitée : NON
Présence des réseaux d'eau potable et d'électricité à proximité : OUI

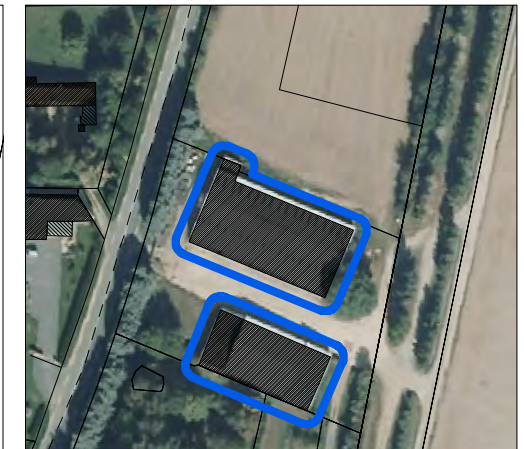
Destinations retenues :

Industrie, entrepôt

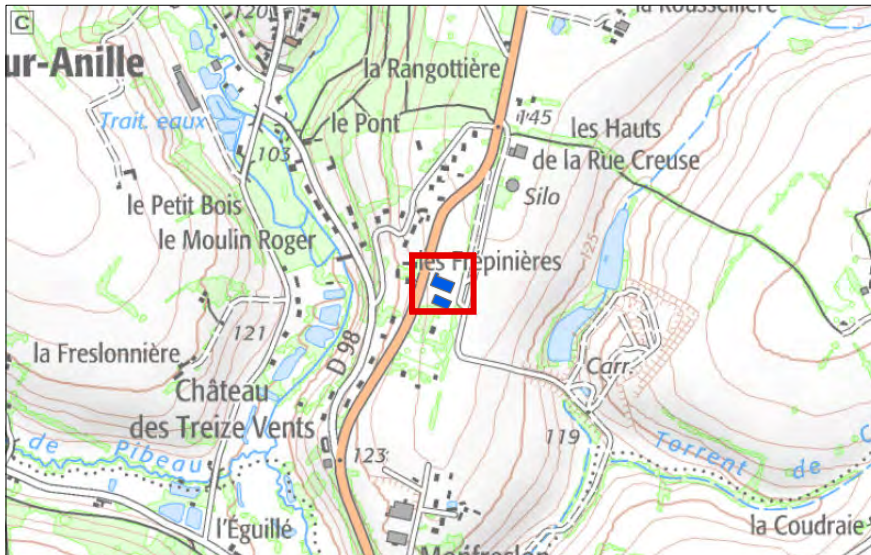
Identification du bâtiment



Vue aérienne du site



Carte de localisation :



Photographie du bâtiment



CON05

Commune : CONFLANS SUR ANILLE

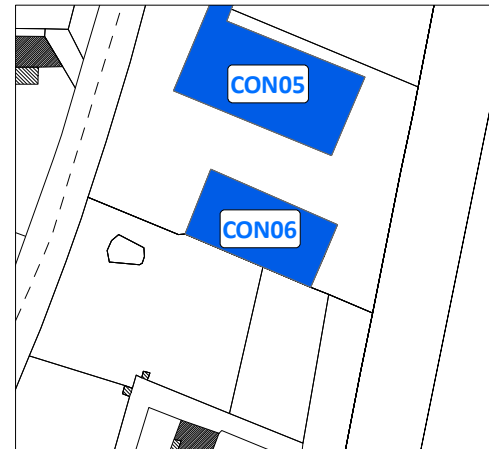
Critères:

Bâtiment d'intérêt architectural : NON
Impact sur l'activité agricole limitée : NON
Présence des réseaux d'eau potable et d'électricité à proximité : OUI


Destinations retenues :

Industrie, entrepôt

Identification du bâtiment



Vue aérienne du site



Carte de localisation :



Photographie du bâtiment



CON06

Commune : DOLLON

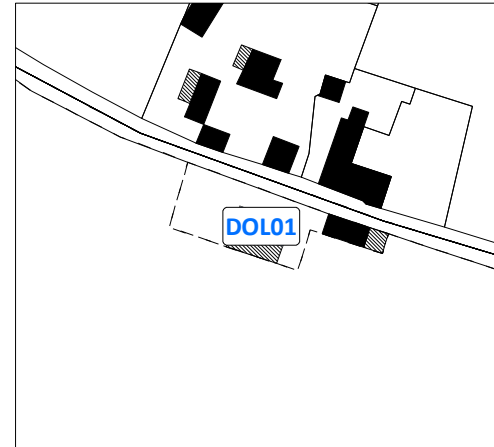
Critères:

- Bâtiment d'intérêt architectural : OUI
- Impact sur l'activité agricole limité : OUI
- Présence des réseaux d'eau potable et d'électricité à proximité : OUI

Destinations retenues :

Habitation

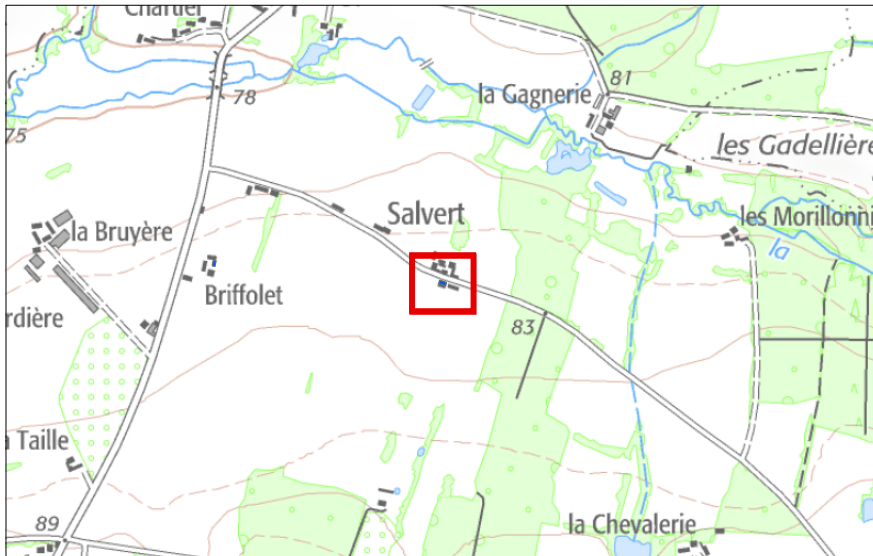
Identification du bâtiment



Vue aérienne du site



Carte de localisation :



Photographie du bâtiment



DOL01

Commune : DOLLON

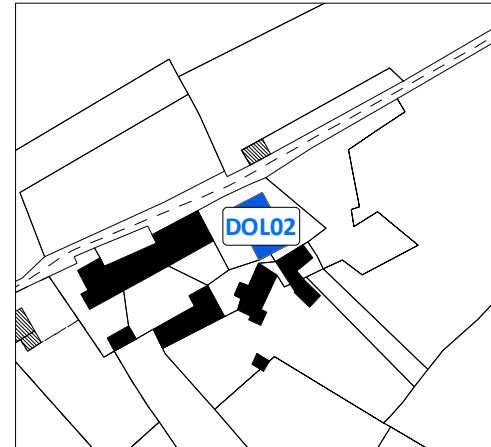
Critères:

- Bâtiment d'intérêt architectural : OUI
- Impact sur l'activité agricole limité : OUI
- Présence des réseaux d'eau potable et d'électricité à proximité : OUI

Destinations retenues :

Habitation

Identification du bâtiment



Vue aérienne du site



Carte de localisation :



Photographie du bâtiment



DOL02

Commune : DOLLON

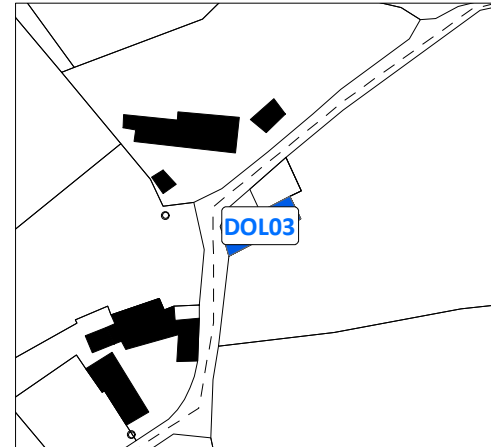
Critères:

- Bâtiment d'intérêt architectural : OUI
- Impact sur l'activité agricole limité : OUI
- Présence des réseaux d'eau potable et d'électricité à proximité : OUI

Destinations retenues :

Habitation

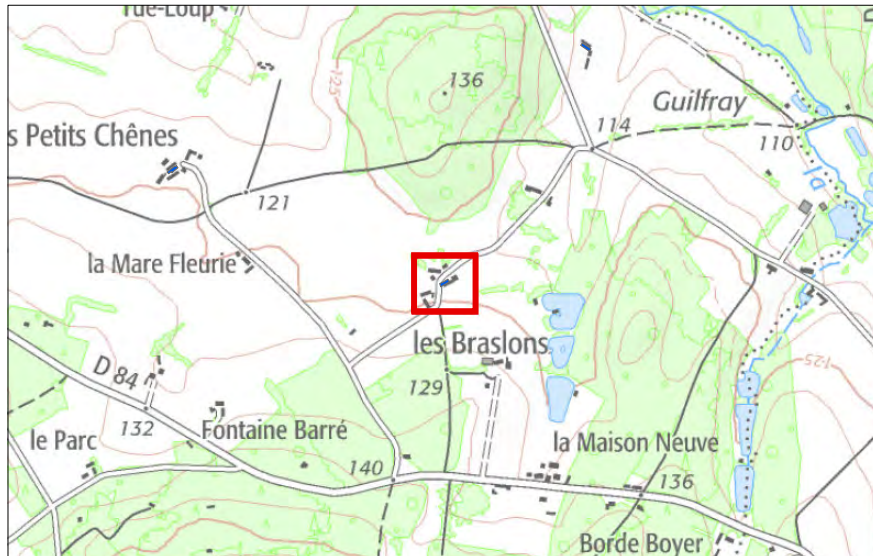
Identification du bâtiment



Vue aérienne du site



Carte de localisation :



Photographie du bâtiment



DOL03

Commune : DOLLON

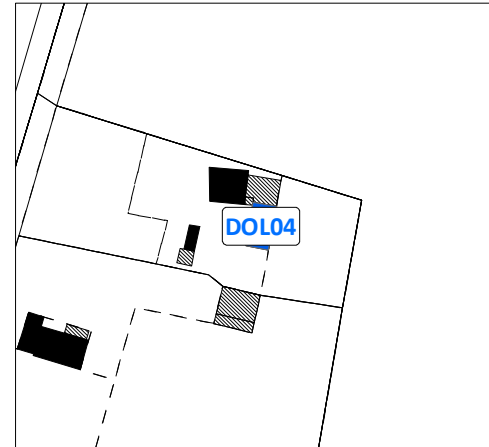
Critères:

Bâtiment d'intérêt architectural : OUI
Impact sur l'activité agricole limité : OUI
Présence des réseaux d'eau potable et d'électricité à proximité : OUI

Destinations retenues :

Habitation

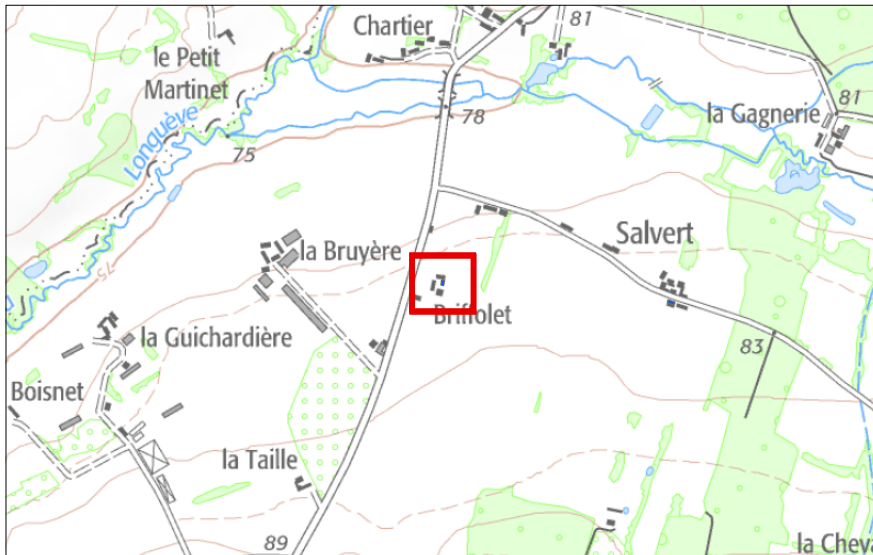
Identification du bâtiment



Vue aérienne du site



Carte de localisation :



Photographie du bâtiment



DOL04

Commune : DOLLON

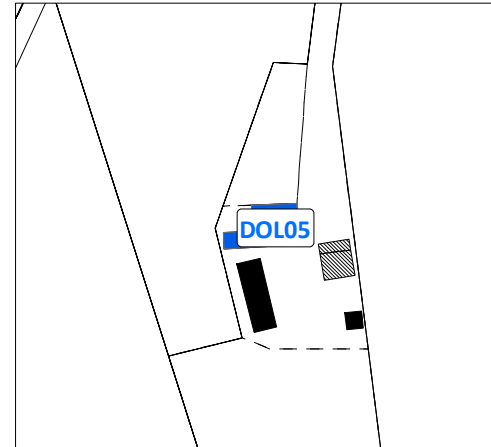
Critères:

- Bâtiment d'intérêt architectural : OUI
- Impact sur l'activité agricole limité : OUI
- Présence des réseaux d'eau potable et d'électricité à proximité : OUI

Destinations retenues :

Habitation

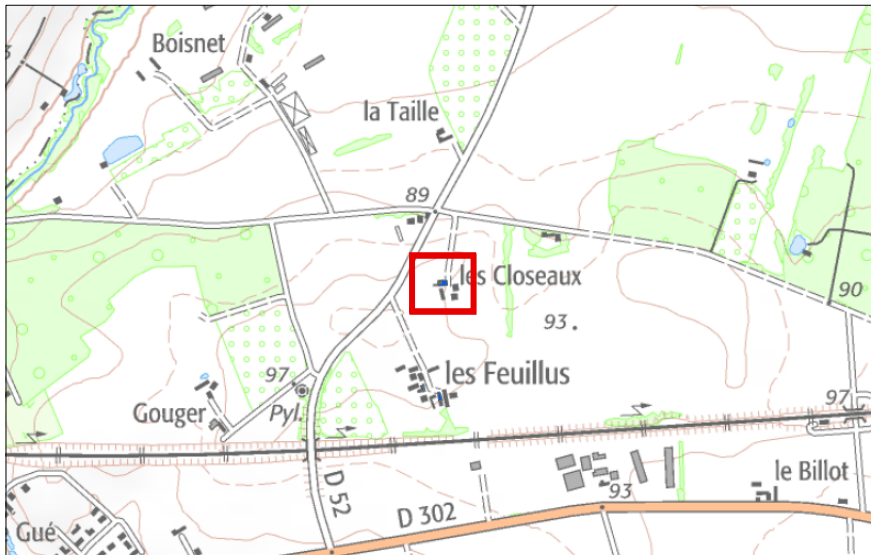
Identification du bâtiment



Vue aérienne du site



Carte de localisation :



Photographie du bâtiment



DOL05

Commune : DOLLON

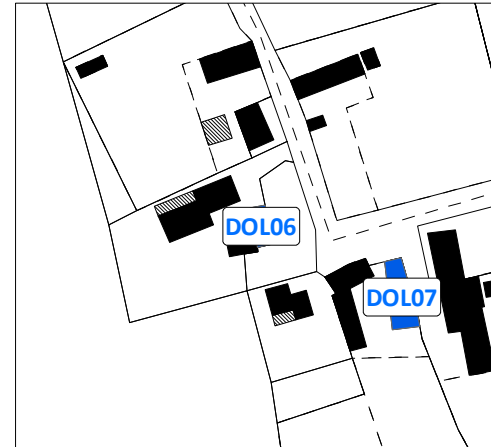
Critères:

- Bâtiment d'intérêt architectural : OUI
- Impact sur l'activité agricole limité : OUI
- Présence des réseaux d'eau potable et d'électricité à proximité : OUI

Destinations retenues :

Habitation

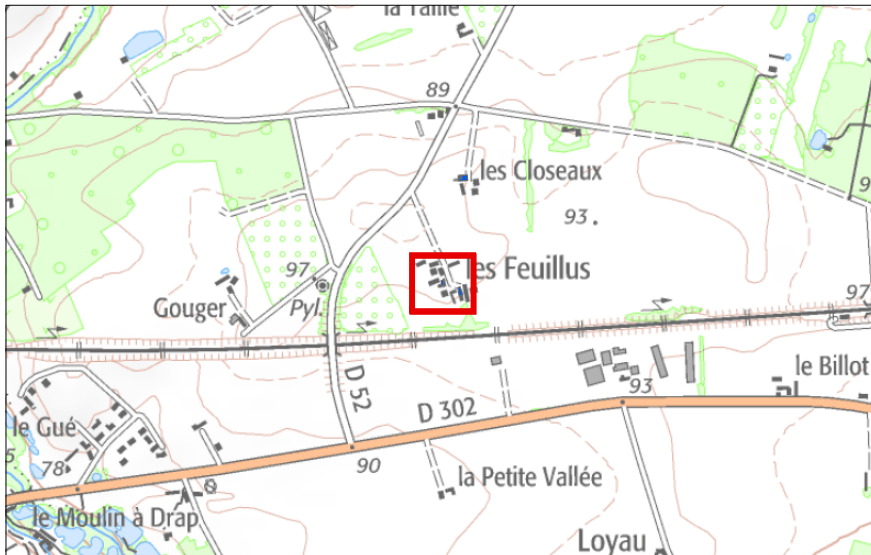
Identification du bâtiment



Vue aérienne du site



Carte de localisation :



Photographie du bâtiment



DOL06

Commune : DOLLON

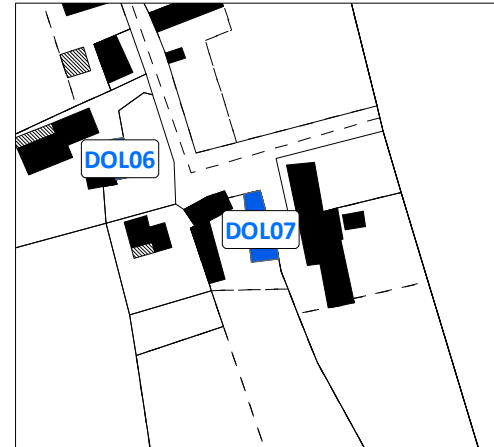
Critères:

- Bâtiment d'intérêt architectural : OUI
- Impact sur l'activité agricole limité : OUI
- Présence des réseaux d'eau potable et d'électricité à proximité : OUI

Destinations retenues :

Habitation

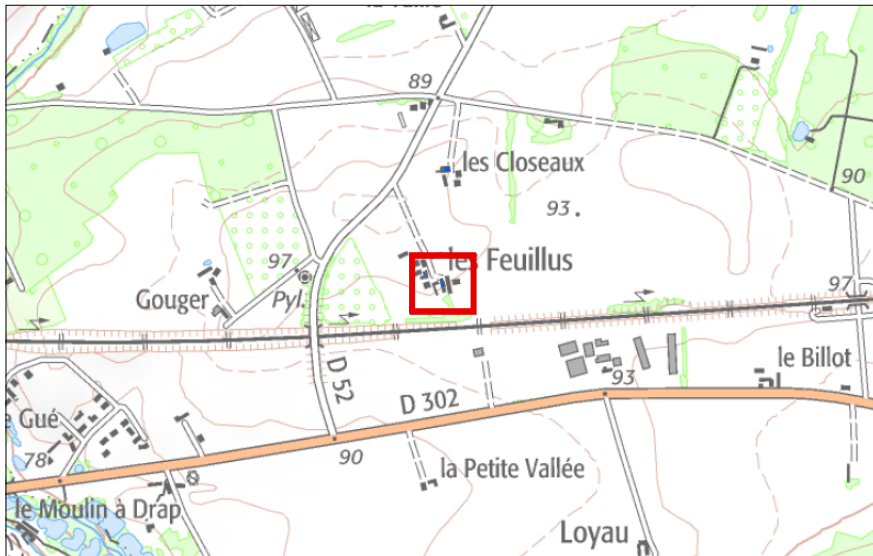
Identification du bâtiment



Vue aérienne du site



Carte de localisation :



Photographie du bâtiment



DOL07

Commune : DOLLON

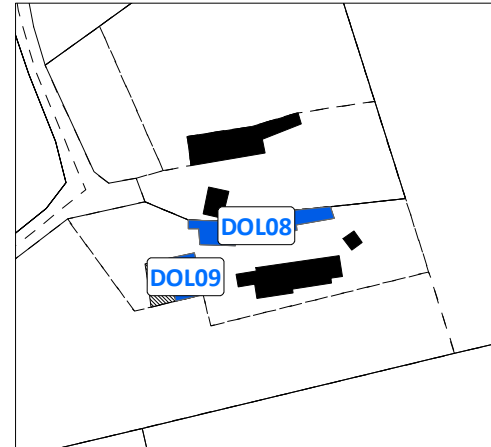
Critères:

- Bâtiment d'intérêt architectural : OUI
- Impact sur l'activité agricole limité : OUI
- Présence des réseaux d'eau potable et d'électricité à proximité : OUI

Destinations retenues :

Habitation

Identification du bâtiment



Vue aérienne du site



Carte de localisation :



Photographie du bâtiment



DOL08

Commune : DOLLON

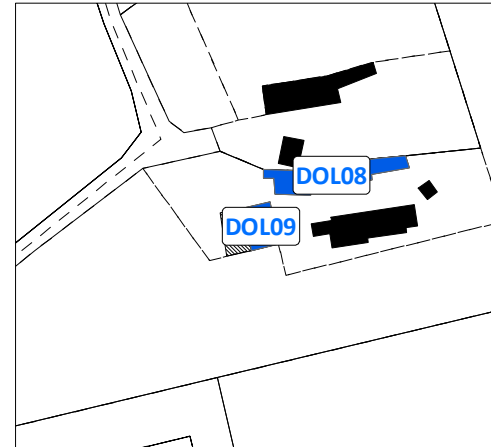
Critères:

- Bâtiment d'intérêt architectural : OUI
- Impact sur l'activité agricole limité : OUI
- Présence des réseaux d'eau potable et d'électricité à proximité : OUI

Destinations retenues :

Habitation

Identification du bâtiment



Vue aérienne du site



Carte de localisation :



Photographie du bâtiment



DOL09

Commune : DOLLON

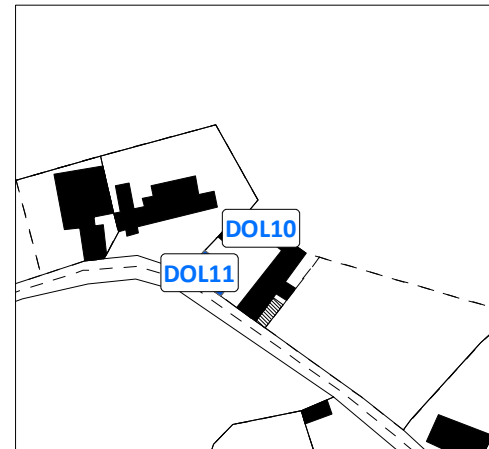
Critères:

- Bâtiment d'intérêt architectural : OUI
- Impact sur l'activité agricole limité : OUI
- Présence des réseaux d'eau potable et d'électricité à proximité : OUI

Destinations retenues :

Habitation

Identification du bâtiment



Vue aérienne du site



Carte de localisation :



Photographie du bâtiment



DOL10

Commune : DOLLON

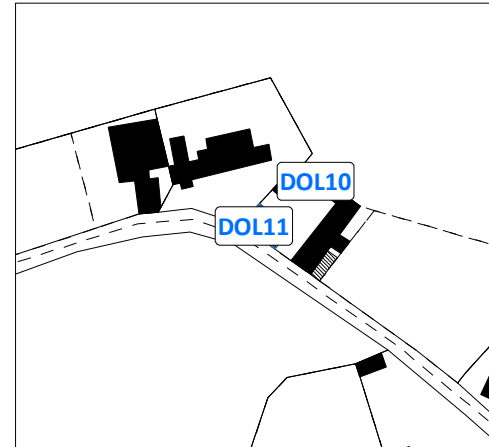
Critères:

- Bâtiment d'intérêt architectural : OUI
- Impact sur l'activité agricole limité : OUI
- Présence des réseaux d'eau potable et d'électricité à proximité : OUI

Destinations retenues :

Habitation

Identification du bâtiment



Vue aérienne du site



Carte de localisation :



Photographie du bâtiment



DOL11

Commune : DOLLON

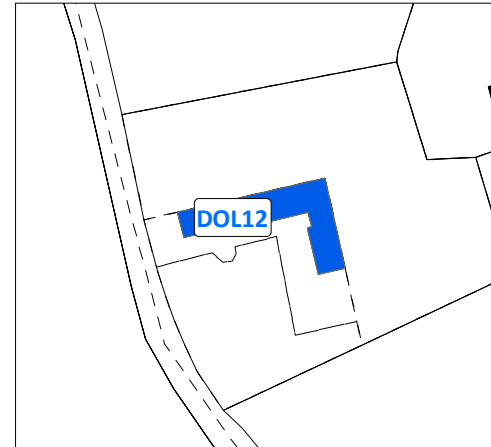
Critères:

- Bâtiment d'intérêt architectural : OUI
- Impact sur l'activité agricole limité : OUI
- Présence des réseaux d'eau potable et d'électricité à proximité : OUI

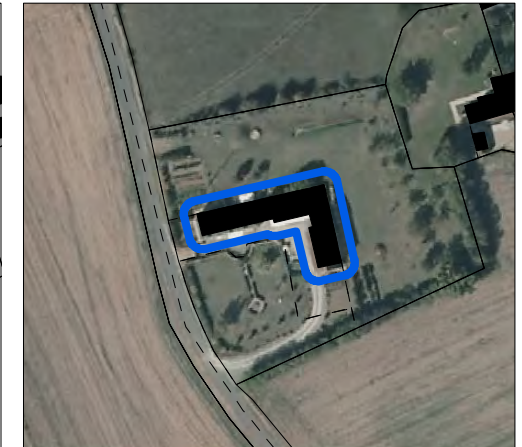
Destinations retenues :

Habitation

Identification du bâtiment



Vue aérienne du site



Carte de localisation :



Photographie du bâtiment



DOL12

Commune : DOLLON

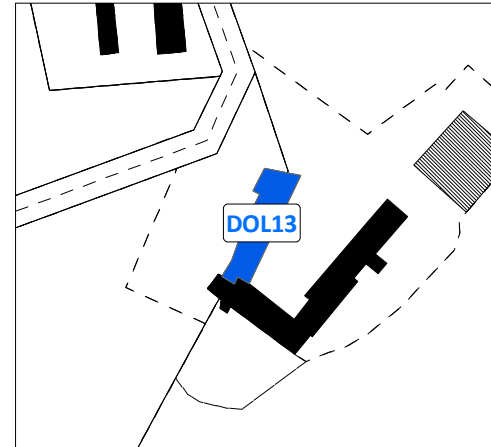
Critères:

- Bâtiment d'intérêt architectural : OUI
- Impact sur l'activité agricole limité : OUI
- Présence des réseaux d'eau potable et d'électricité à proximité : OUI

Destinations retenues :

Habitation

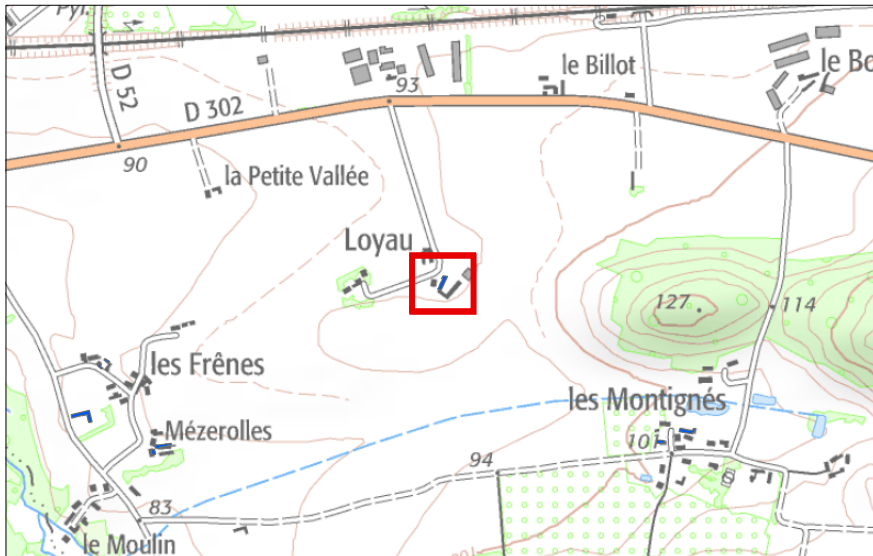
Identification du bâtiment



Vue aérienne du site



Carte de localisation :



Photographie du bâtiment



DOL13

Commune : DOLLON

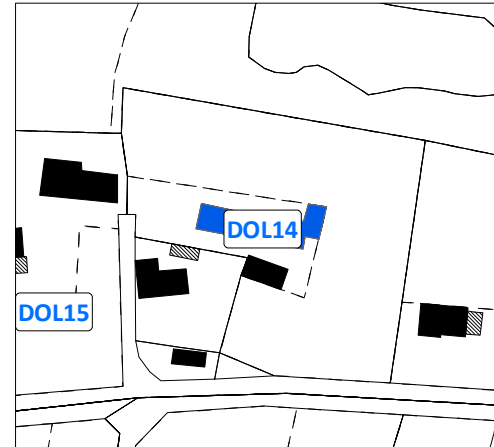
Critères:

- Bâtiment d'intérêt architectural : OUI
- Impact sur l'activité agricole limité : OUI
- Présence des réseaux d'eau potable et d'électricité à proximité : OUI

Destinations retenues :

Habitation

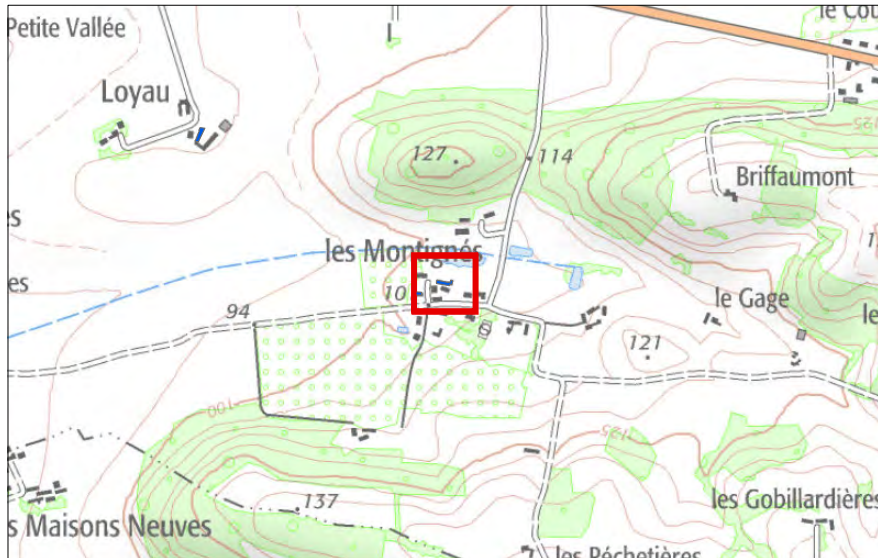
Identification du bâtiment



Vue aérienne du site



Carte de localisation :



Photographie du bâtiment



DOL14

Commune : DOLLON

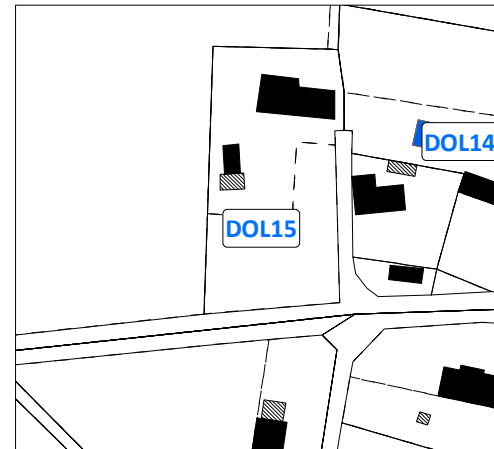
Critères:

- Bâtiment d'intérêt architectural : OUI
- Impact sur l'activité agricole limité : OUI
- Présence des réseaux d'eau potable et d'électricité à proximité : OUI

Destinations retenues :

Habitation

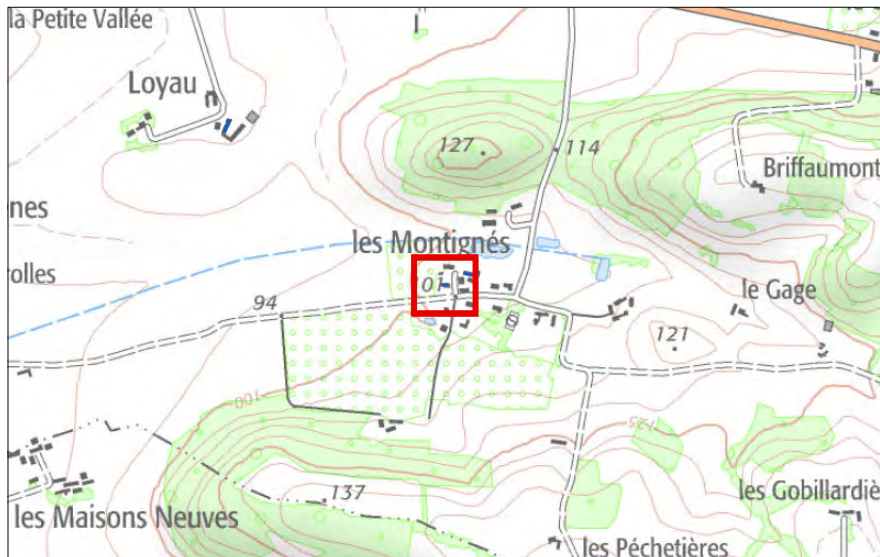
Identification du bâtiment



Vue aérienne du site



Carte de localisation :



Photographie du bâtiment



DOL15

Commune : DOLLON

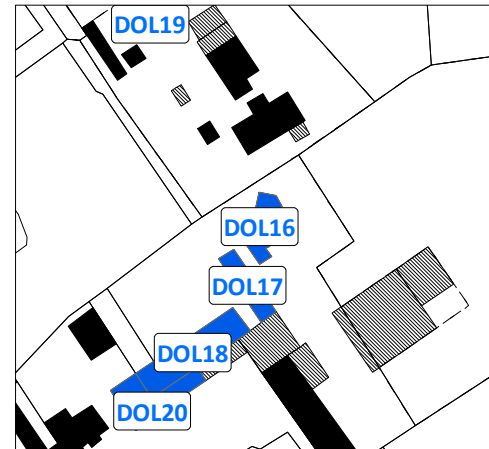
Critères:

Bâtiment d'intérêt architectural : OUI
Impact sur l'activité agricole limité : NON
Présence des réseaux d'eau potable et d'électricité à proximité : OUI

Destinations retenues :

Habitation, hébergement hôtelier et touristique, activité de service
où s'effectue l'accueil d'une clientèle, restauration

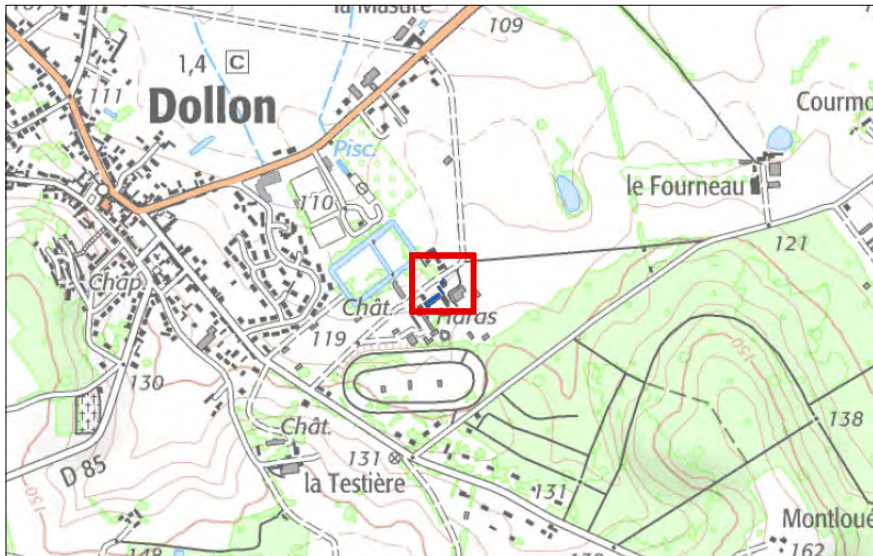
Identification du bâtiment



Vue aérienne du site



Carte de localisation :



Photographie du bâtiment



DOL16

Commune : DOLLON

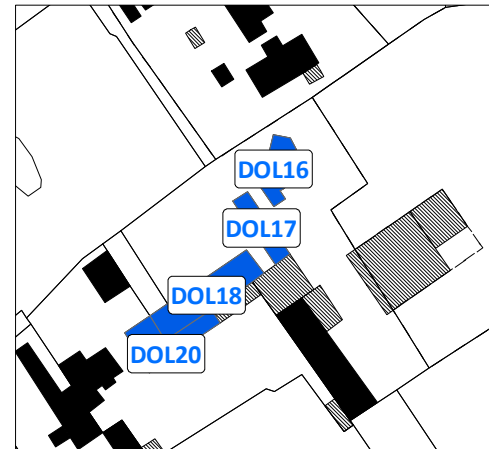
Critères:

Bâtiment d'intérêt architectural : OUI
Impact sur l'activité agricole limité : NON
Présence des réseaux d'eau potable et d'électricité à proximité : OUI

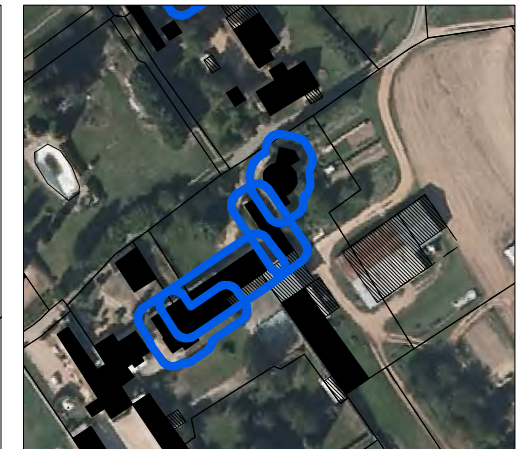
Destinations retenues :

Habitation, hébergement hôtelier et touristique, activité de service
où s'effectue l'accueil d'une clientèle, restauration

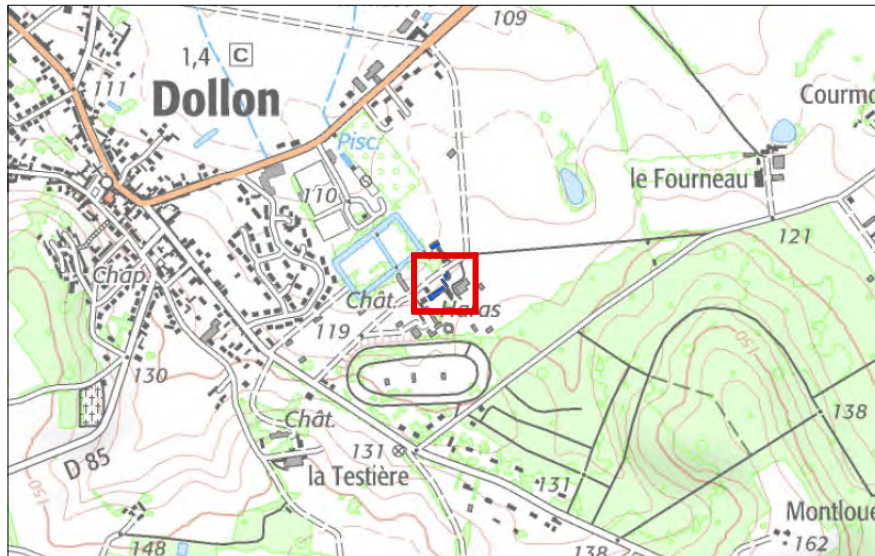
Identification du bâtiment



Vue aérienne du site



Carte de localisation :



Photographie du bâtiment



DOL17

Commune : DOLLON

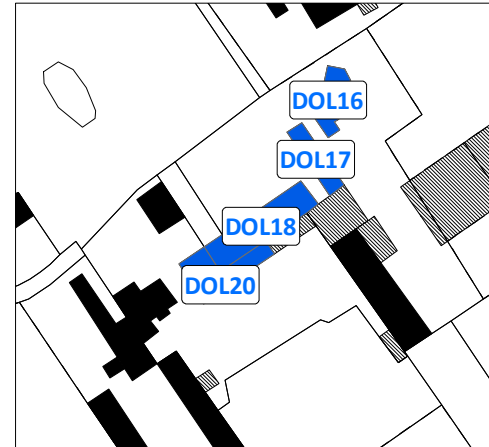
Critères:

Bâtiment d'intérêt architectural : OUI
Impact sur l'activité agricole limité : NON
Présence des réseaux d'eau potable et d'électricité à proximité : OUI

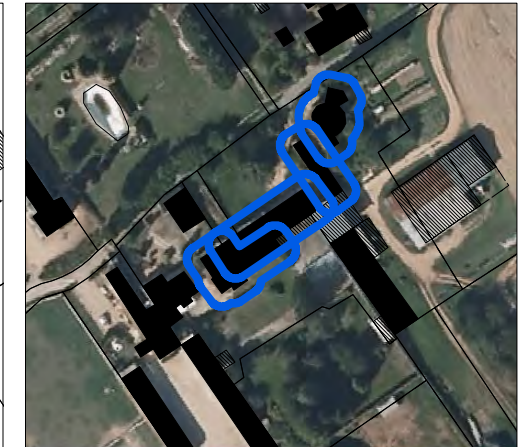
Destinations retenues :

Habitation, hébergement hôtelier et touristique, activité de service
où s'effectue l'accueil d'une clientèle, restauration

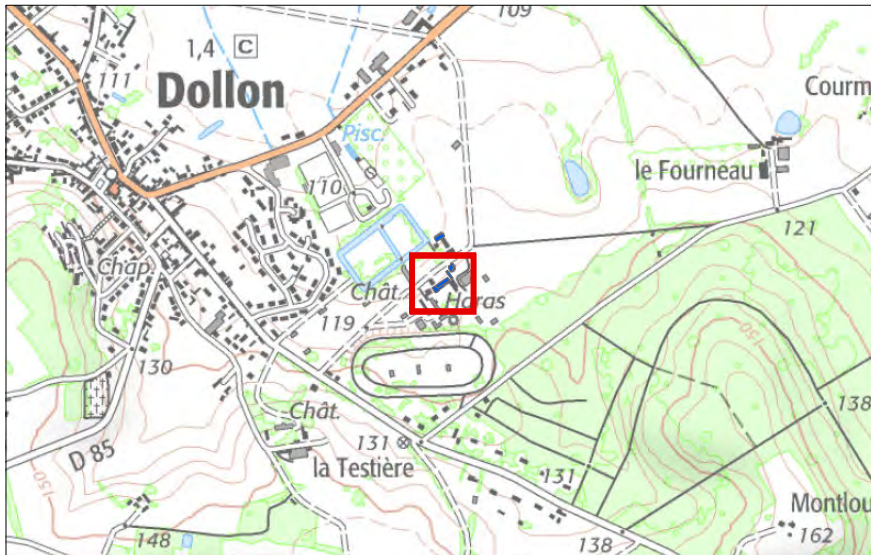
Identification du bâtiment



Vue aérienne du site



Carte de localisation :



Photographie du bâtiment



DOL18

Commune : DOLLON

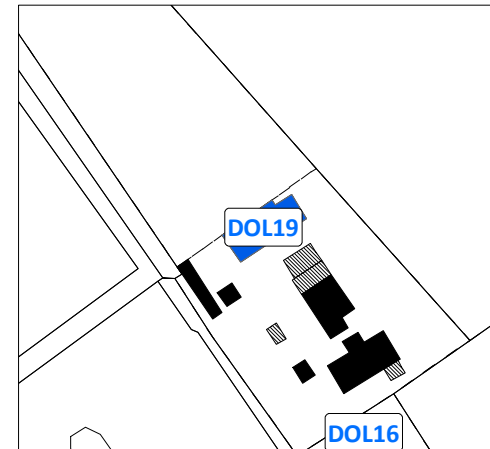
Critères:

Bâtiment d'intérêt architectural : OUI
Impact sur l'activité agricole limité : NON
Présence des réseaux d'eau potable et d'électricité à proximité : OUI

Destinations retenues :

Habitation, hébergement hôtelier et touristique, activité de service
où s'effectue l'accueil d'une clientèle, restauration

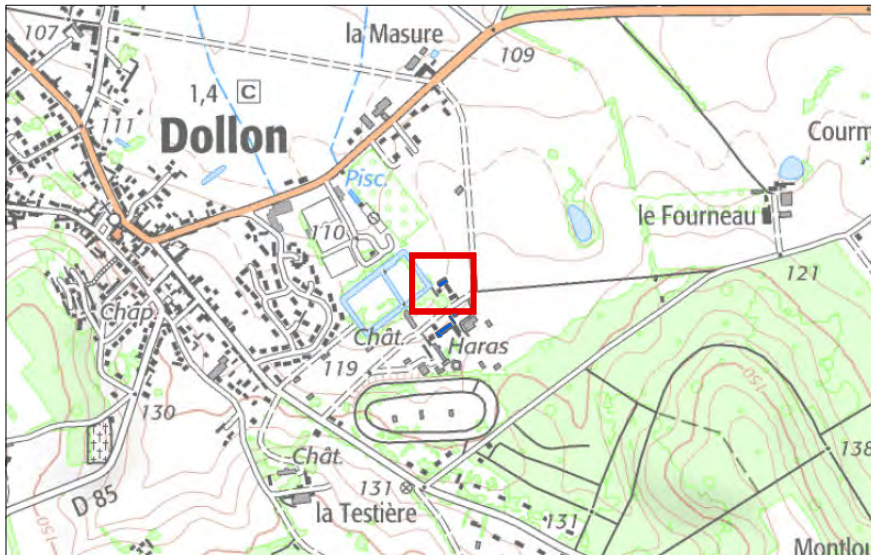
Identification du bâtiment



Vue aérienne du site



Carte de localisation :



Photographie du bâtiment



DOL19

Commune : DOLLON

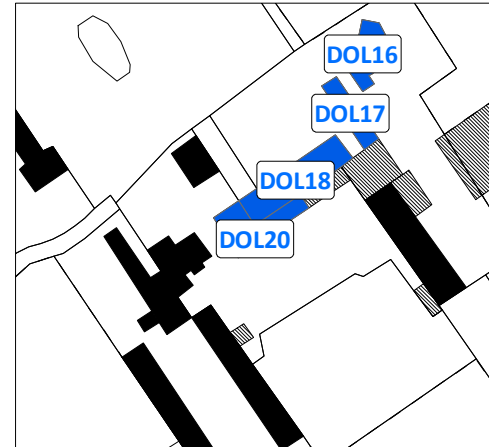
Critères:

Bâtiment d'intérêt architectural : OUI
Impact sur l'activité agricole limité : NON
Présence des réseaux d'eau potable et d'électricité à proximité : OUI

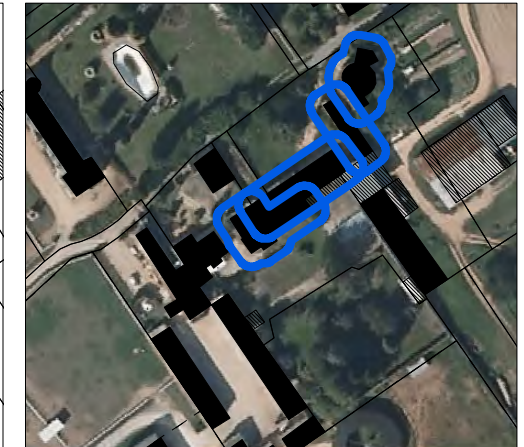
Destinations retenues :

Habitation, hébergement hôtelier et touristique, activité de service
où s'effectue l'accueil d'une clientèle, restauration

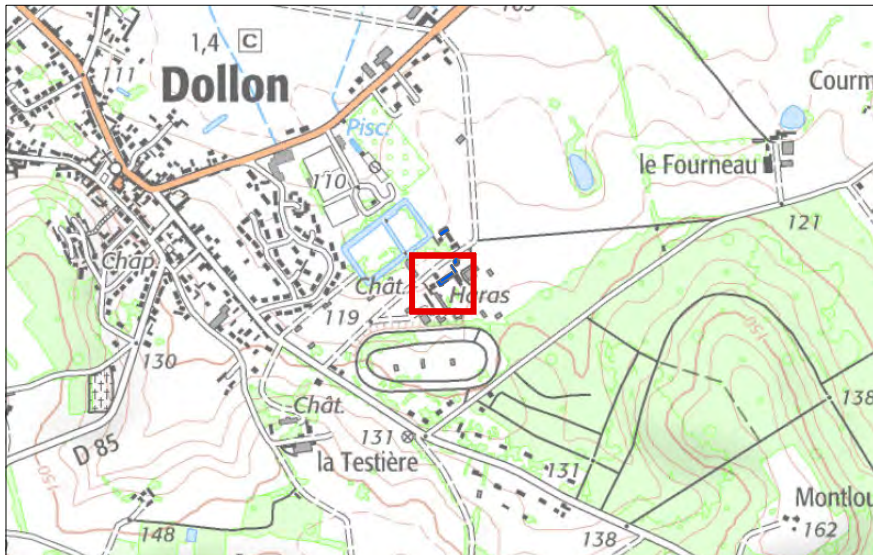
Identification du bâtiment



Vue aérienne du site



Carte de localisation :



Photographie du bâtiment



DOL20

Commune : DOLLON

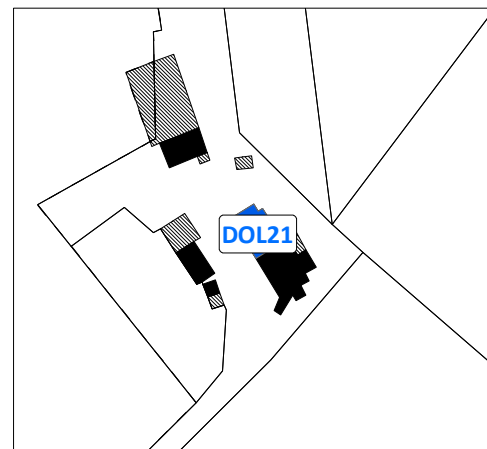
Critères:

- Bâtiment d'intérêt architectural : OUI
- Impact sur l'activité agricole limité : OUI
- Présence des réseaux d'eau potable et d'électricité à proximité : OUI

Destinations retenues :

Habitation

Identification du bâtiment



Vue aérienne du site



Carte de localisation :



Photographie du bâtiment



DOL21

Commune : DOLLON

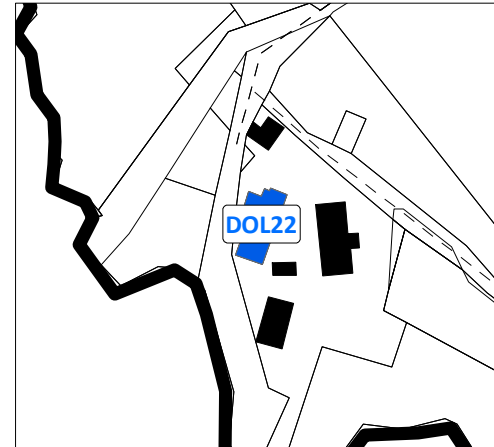
Critères:

Bâtiment d'intérêt architectural : OUI
Impact sur l'activité agricole limité : OUI
Présence des réseaux d'eau potable et d'électricité à proximité : OUI

Destinations retenues :

Habitation

Identification du bâtiment



Vue aérienne du site



Carte de localisation :



Photographie du bâtiment



DOL22

Commune : DOLLON

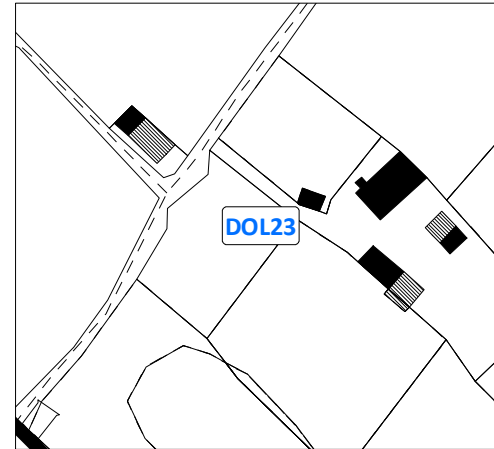
Critères:

- Bâtiment d'intérêt architectural : OUI
- Impact sur l'activité agricole limité : OUI
- Présence des réseaux d'eau potable et d'électricité à proximité : OUI

Destinations retenues :

Habitation

Identification du bâtiment



Vue aérienne du site



Carte de localisation :



Photographie du bâtiment



DOL23

Commune : DOLLON

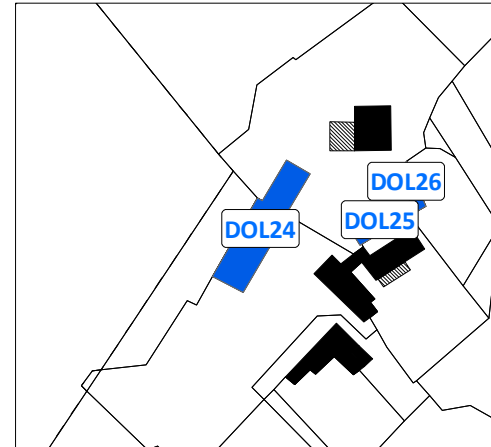
Critères:

- Bâtiment d'intérêt architectural : OUI
- Impact sur l'activité agricole limité : OUI
- Présence des réseaux d'eau potable et d'électricité à proximité : OUI

Destinations retenues :

Habitation

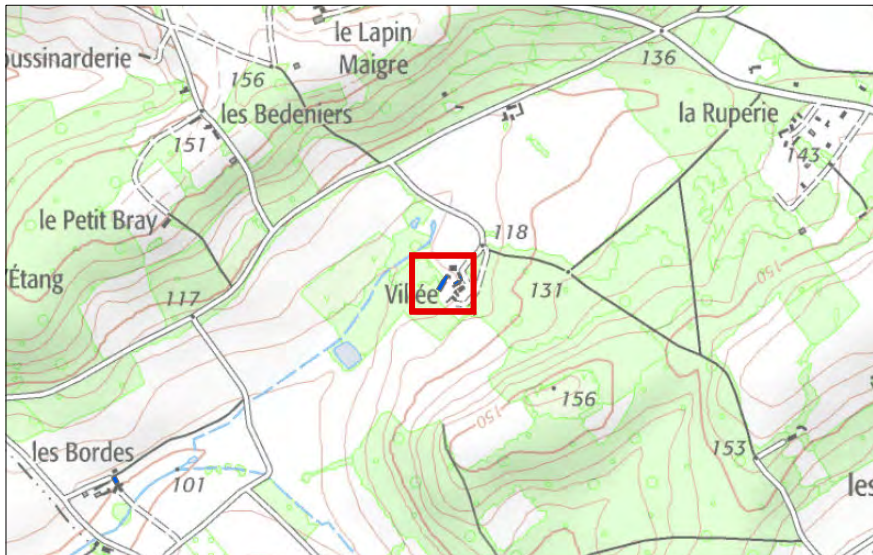
Identification du bâtiment



Vue aérienne du site



Carte de localisation :



Photographie du bâtiment



DOL24

Commune : DOLLON

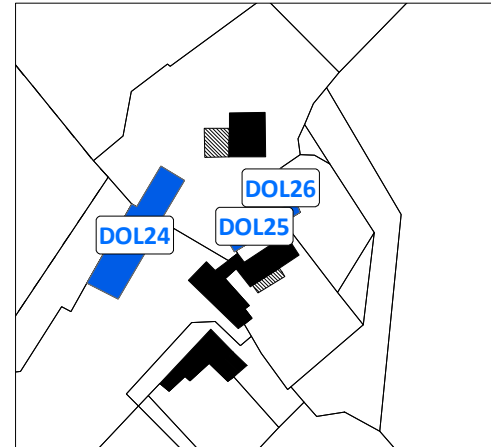
Critères:

- Bâtiment d'intérêt architectural : OUI
- Impact sur l'activité agricole limité : OUI
- Présence des réseaux d'eau potable et d'électricité à proximité : OUI

Destinations retenues :

Habitation

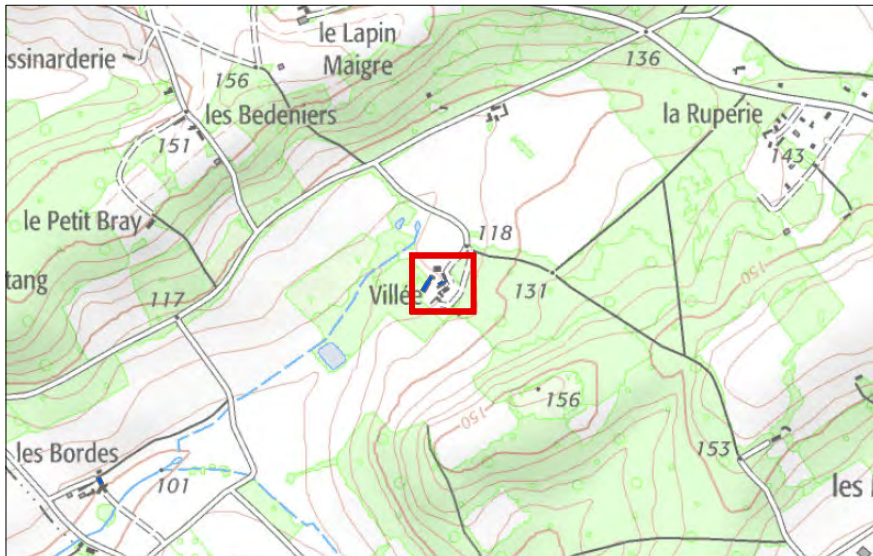
Identification du bâtiment



Vue aérienne du site



Carte de localisation :



Photographie du bâtiment



DOL25

Commune : DOLLON

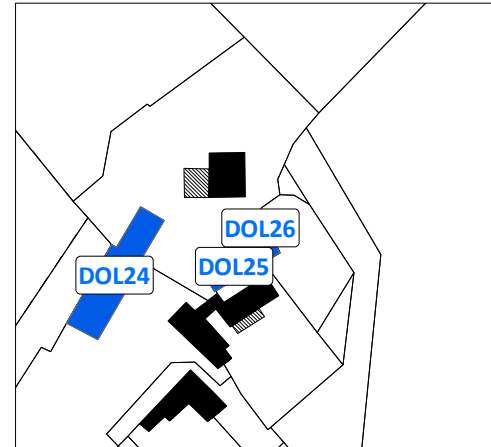
Critères:

- Bâtiment d'intérêt architectural : OUI
- Impact sur l'activité agricole limité : OUI
- Présence des réseaux d'eau potable et d'électricité à proximité : OUI

Destinations retenues :

Habitation

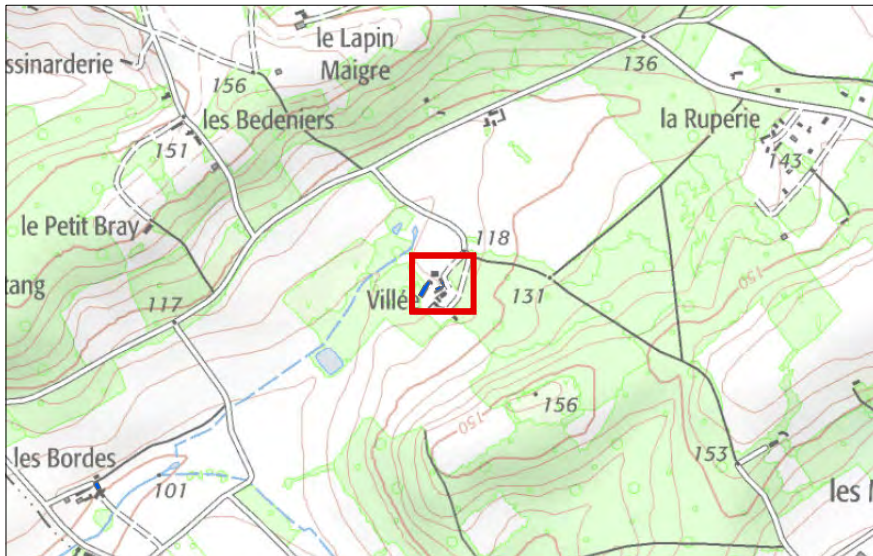
Identification du bâtiment



Vue aérienne du site



Carte de localisation :



Photographie du bâtiment



DOL26

Commune : DOLLON

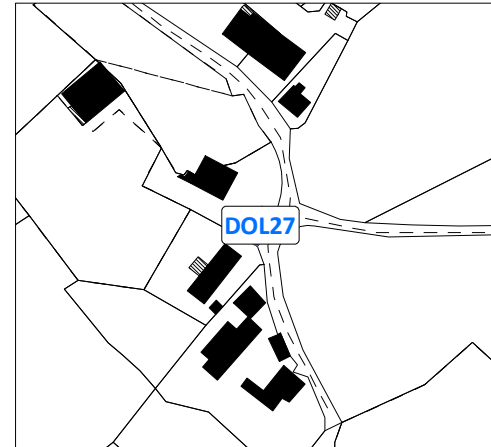
Critères:

Bâtiment d'intérêt architectural : OUI
Impact sur l'activité agricole limité : NON
Présence des réseaux d'eau potable et d'électricité à proximité : OUI


Destinations retenues :

Habitation

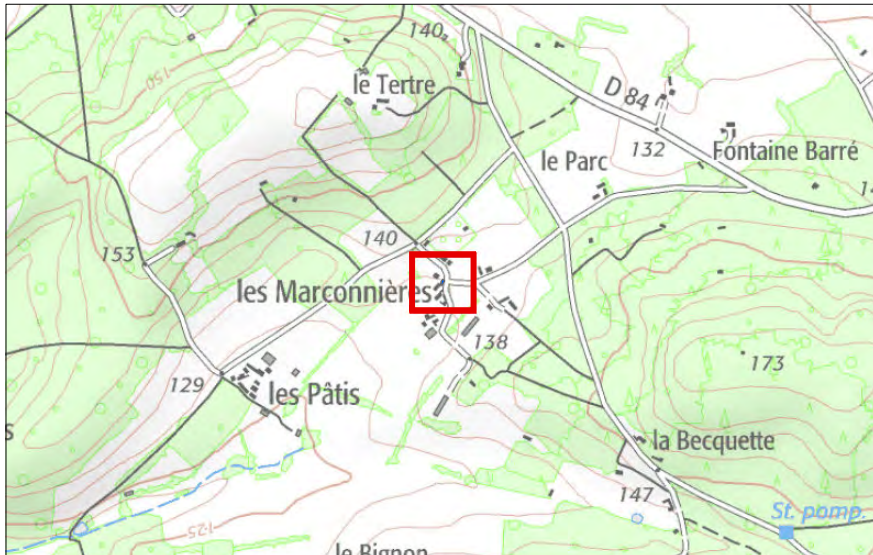
Identification du bâtiment



Vue aérienne du site



Carte de localisation :



Photographie du bâtiment



DOL27

Commune : DOLLON

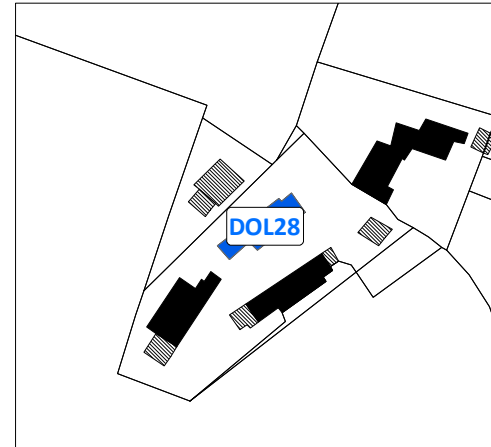
Critères:

- Bâtiment d'intérêt architectural : OUI
- Impact sur l'activité agricole limité : OUI
- Présence des réseaux d'eau potable et d'électricité à proximité : OUI

Destinations retenues :

Habitation

Identification du bâtiment



Vue aérienne du site



Carte de localisation :



Photographie du bâtiment



DOL28

Commune : DOLLON

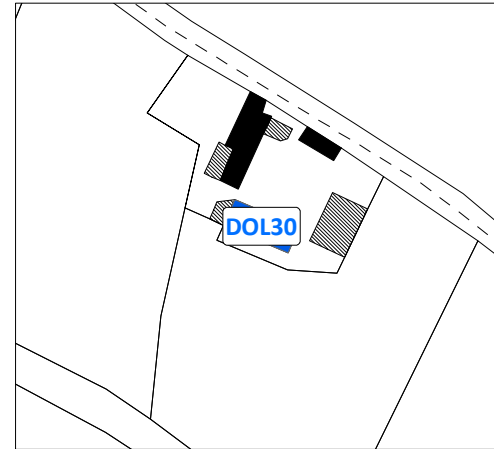
Critères:

- Bâtiment d'intérêt architectural : OUI
- Impact sur l'activité agricole limité : OUI
- Présence des réseaux d'eau potable et d'électricité à proximité : OUI

Destinations retenues :

Habitation

Identification du bâtiment



Vue aérienne du site



Carte de localisation :



Photographie du bâtiment



DOL30

Commune : DOLLON

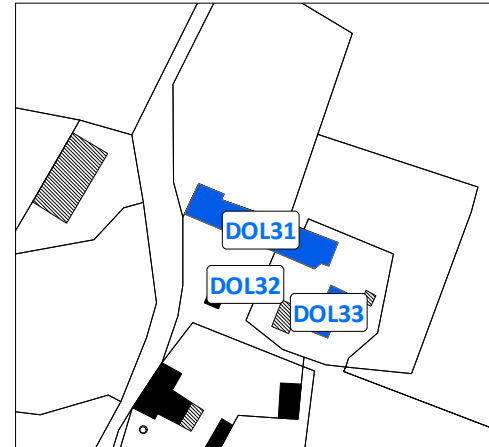
Critères:

Bâtiment d'intérêt architectural : OUI
Impact sur l'activité agricole limité : OUI
Présence des réseaux d'eau potable et d'électricité à proximité : OUI

Destinations retenues :

Habitation

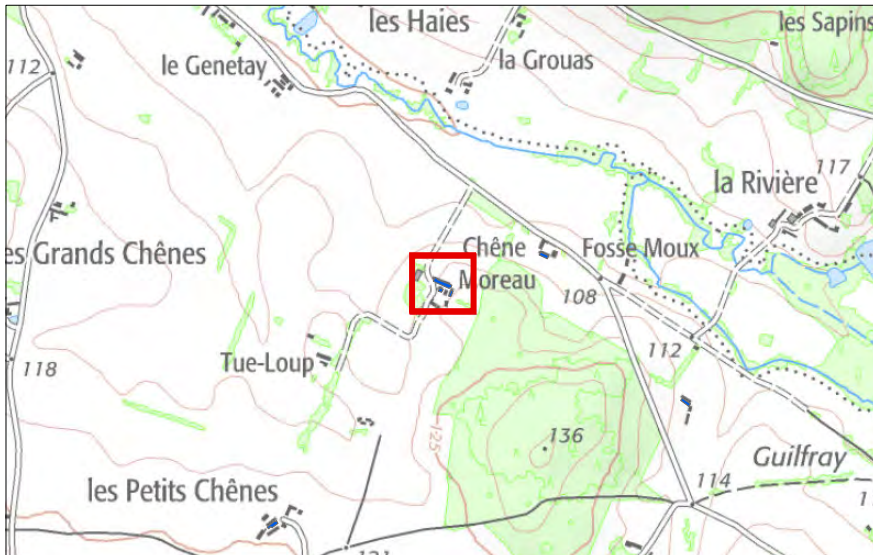
Identification du bâtiment



Vue aérienne du site



Carte de localisation :



Photographie du bâtiment



DOL31

Commune : DOLLON

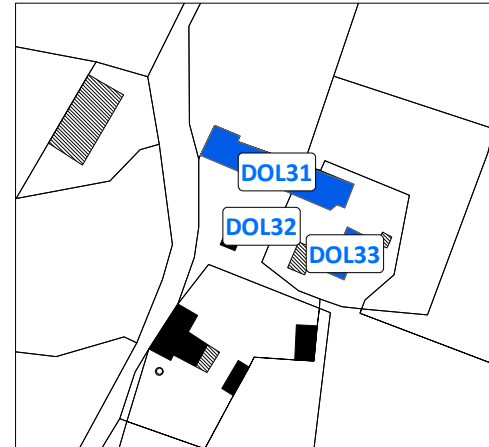
Critères:

- Bâtiment d'intérêt architectural : OUI
- Impact sur l'activité agricole limité : OUI
- Présence des réseaux d'eau potable et d'électricité à proximité : OUI

Destinations retenues :

Habitation

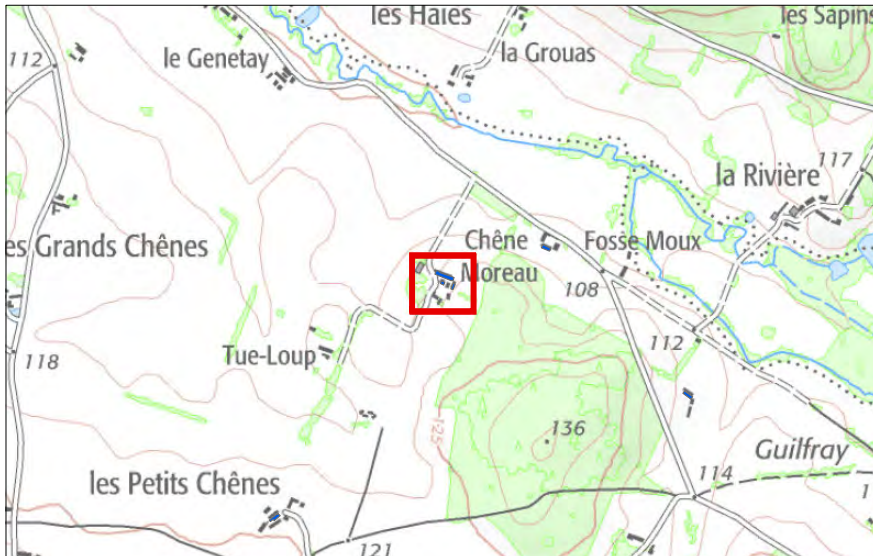
Identification du bâtiment



Vue aérienne du site



Carte de localisation :



Photographie du bâtiment



DOL32

Commune : DOLLON

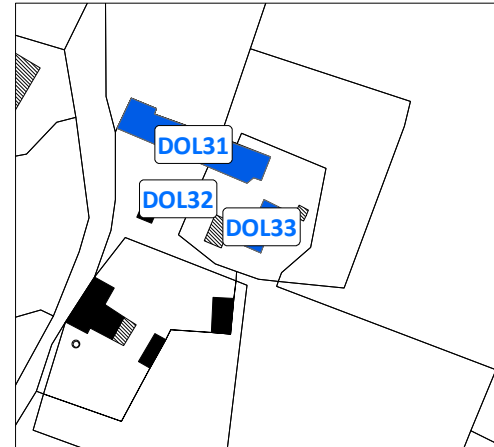
Critères:

- Bâtiment d'intérêt architectural : OUI
- Impact sur l'activité agricole limité : OUI
- Présence des réseaux d'eau potable et d'électricité à proximité : OUI

Destinations retenues :

Habitation

Identification du bâtiment



Vue aérienne du site



Carte de localisation :



Photographie du bâtiment



DOL33

Commune : DOLLON

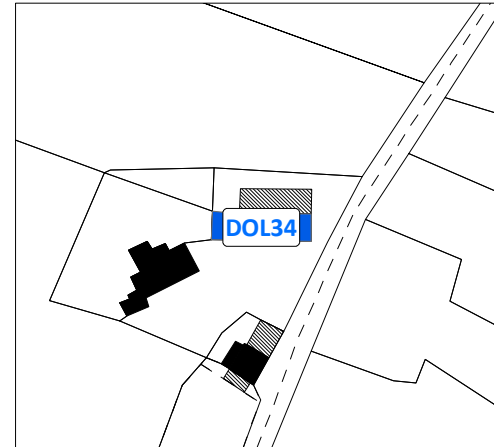
Critères:

- Bâtiment d'intérêt architectural : OUI
- Impact sur l'activité agricole limité : OUI
- Présence des réseaux d'eau potable et d'électricité à proximité : OUI

Destinations retenues :

Habitation

Identification du bâtiment



Vue aérienne du site



Carte de localisation :



Photographie du bâtiment



DOL34

Commune : DOLLON

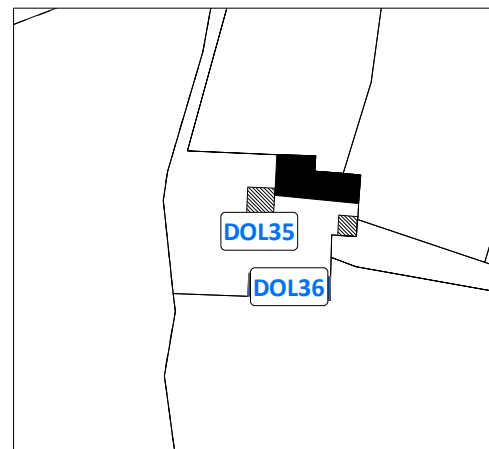
Critères:

- Bâtiment d'intérêt architectural : OUI
- Impact sur l'activité agricole limité : OUI
- Présence des réseaux d'eau potable et d'électricité à proximité : OUI

Destinations retenues :

Habitation

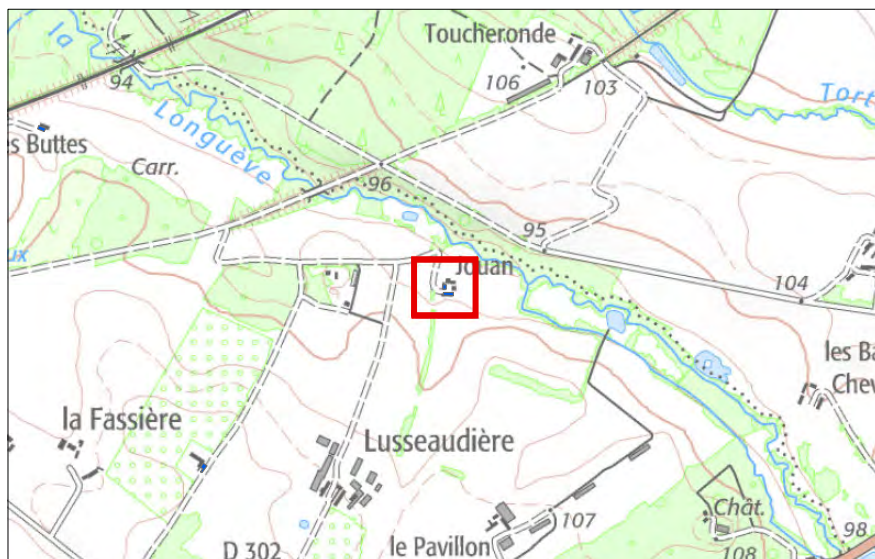
Identification du bâtiment



Vue aérienne du site



Carte de localisation :



Photographie du bâtiment



DOL35

Commune : DOLLON

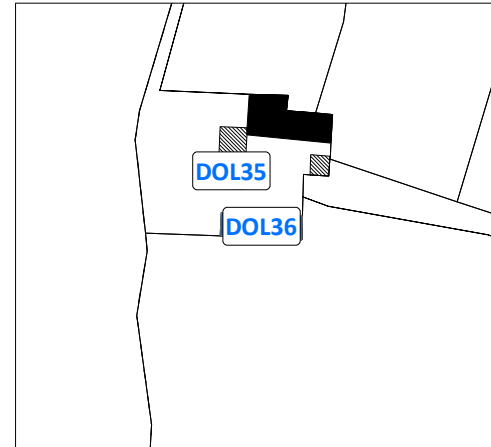
Critères:

- Bâtiment d'intérêt architectural : OUI
- Impact sur l'activité agricole limité : OUI
- Présence des réseaux d'eau potable et d'électricité à proximité : OUI

Destinations retenues :

Habitation

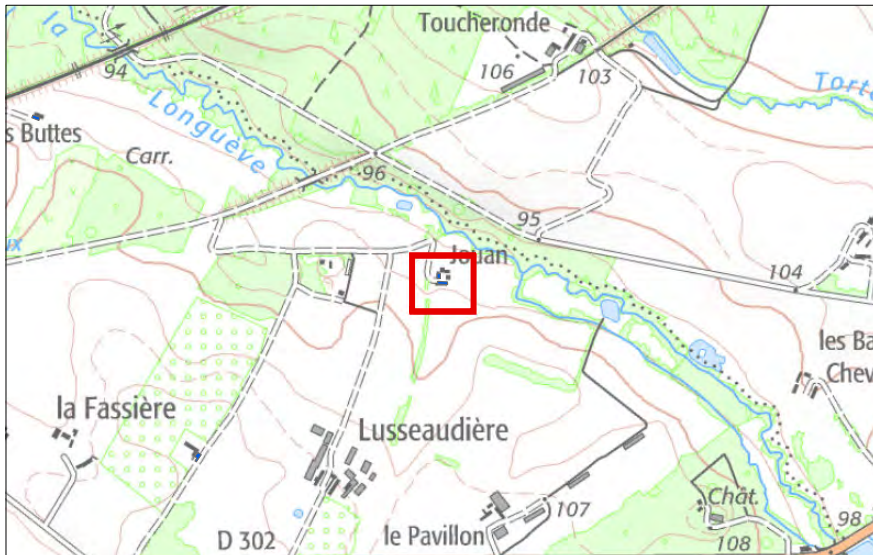
Identification du bâtiment



Vue aérienne du site



Carte de localisation :



Photographie du bâtiment



DOL36

Commune : DOLLON

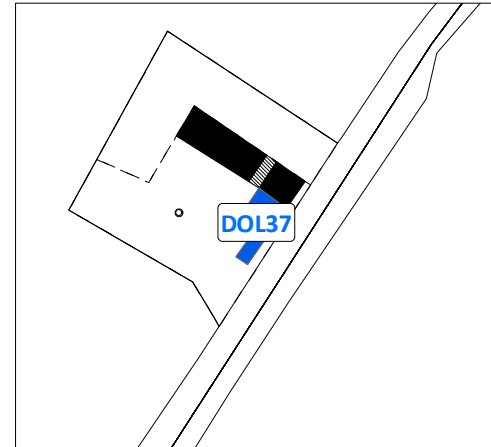
Critères:

- Bâtiment d'intérêt architectural : OUI
- Impact sur l'activité agricole limité : OUI
- Présence des réseaux d'eau potable et d'électricité à proximité : OUI


Destinations retenues :

Habitation

Identification du bâtiment



Vue aérienne du site



Carte de localisation :



Photographie du bâtiment



DOL37

Commune : DOLLON

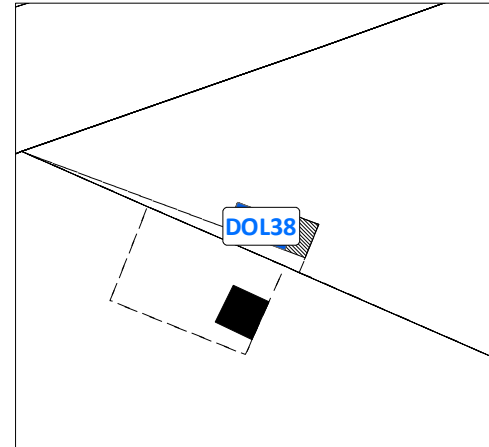
Critères:

- Bâtiment d'intérêt architectural : OUI
- Impact sur l'activité agricole limité : OUI
- Présence des réseaux d'eau potable et d'électricité à proximité : OUI

Destinations retenues :

Habitation

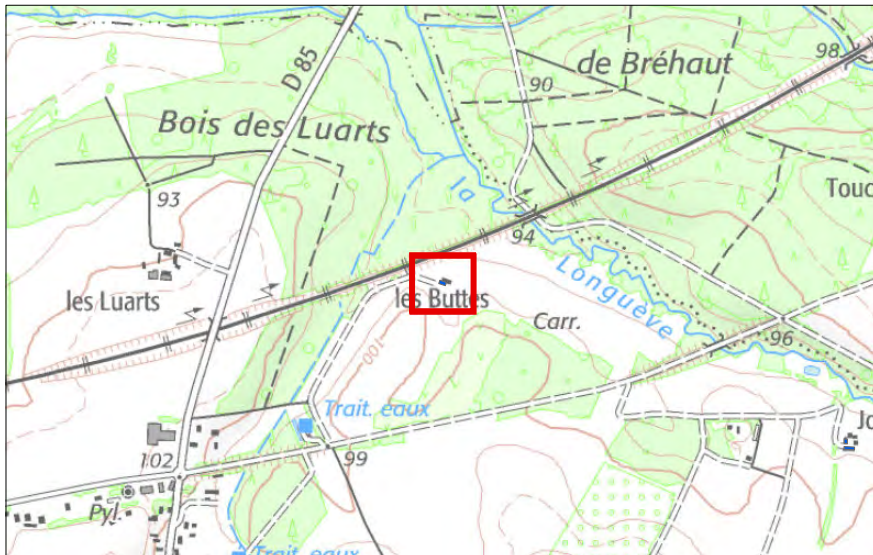
Identification du bâtiment



Vue aérienne du site



Carte de localisation :



Photographie du bâtiment



DOL38

Commune : DOLLON

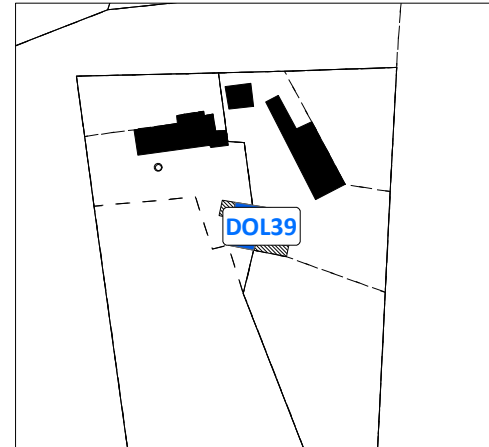
Critères:

- Bâtiment d'intérêt architectural : OUI
- Impact sur l'activité agricole limité : OUI
- Présence des réseaux d'eau potable et d'électricité à proximité : OUI

Destinations retenues :

Habitation

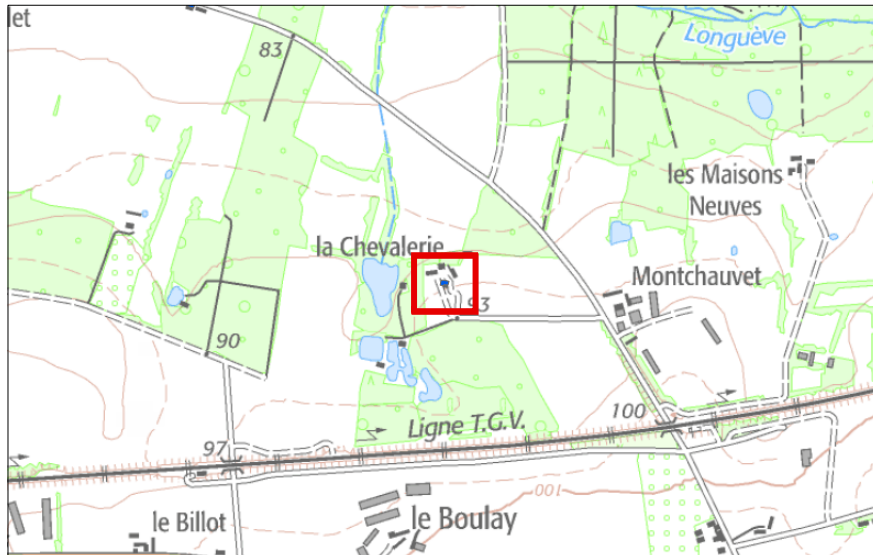
Identification du bâtiment



Vue aérienne du site



Carte de localisation :



Photographie du bâtiment



DOL39

Commune : DOLLON

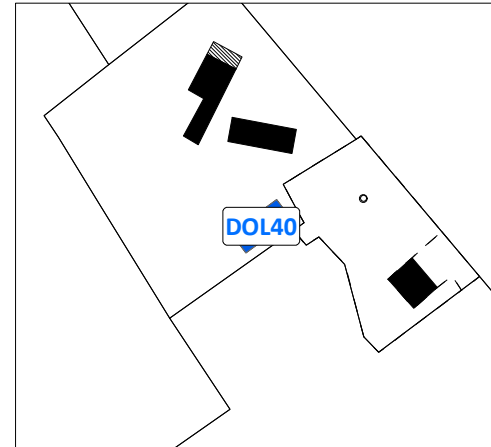
Critères:

- Bâtiment d'intérêt architectural : OUI
- Impact sur l'activité agricole limité : OUI
- Présence des réseaux d'eau potable et d'électricité à proximité : OUI

Destinations retenues :

Habitation

Identification du bâtiment



Vue aérienne du site



Carte de localisation :



Photographie du bâtiment



DOL40

Commune : DOLLON

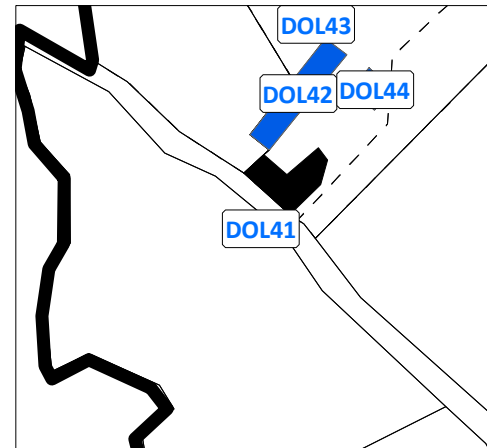
Critères:

Bâtiment d'intérêt architectural : OUI
Impact sur l'activité agricole limité : OUI
Présence des réseaux d'eau potable et d'électricité à proximité : OUI

Destinations retenues :

Habitation, hébergement touristique, activité de service recevant du public

Identification du bâtiment



Vue aérienne du site



Carte de localisation :



Photographie du bâtiment



DOL41

Commune : DOLLON

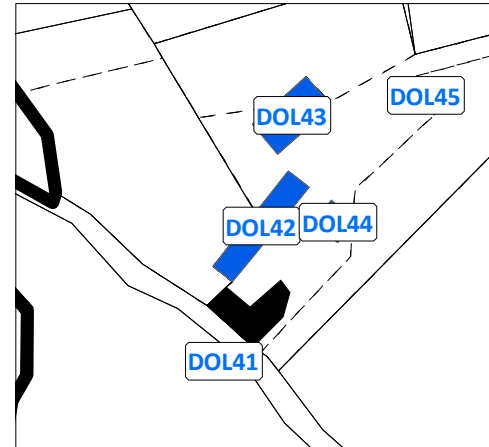
Critères:

- Bâtiment d'intérêt architectural : OUI
- Impact sur l'activité agricole limité : OUI
- Présence des réseaux d'eau potable et d'électricité à proximité : OUI

Destinations retenues :

Habitation, hébergement touristique, activité de service recevant du public

Identification du bâtiment



Vue aérienne du site



Carte de localisation :



Photographie du bâtiment



DOL42

Commune : DOLLON

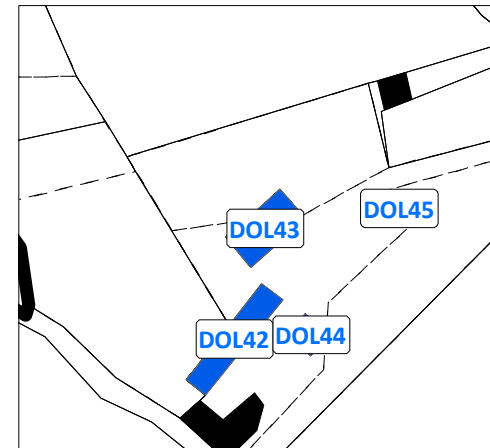
Critères:

Bâtiment d'intérêt architectural : OUI
Impact sur l'activité agricole limité : OUI
Présence des réseaux d'eau potable et d'électricité à proximité : OUI

Destinations retenues :

Habitation, hébergement touristique, activité de service recevant du public

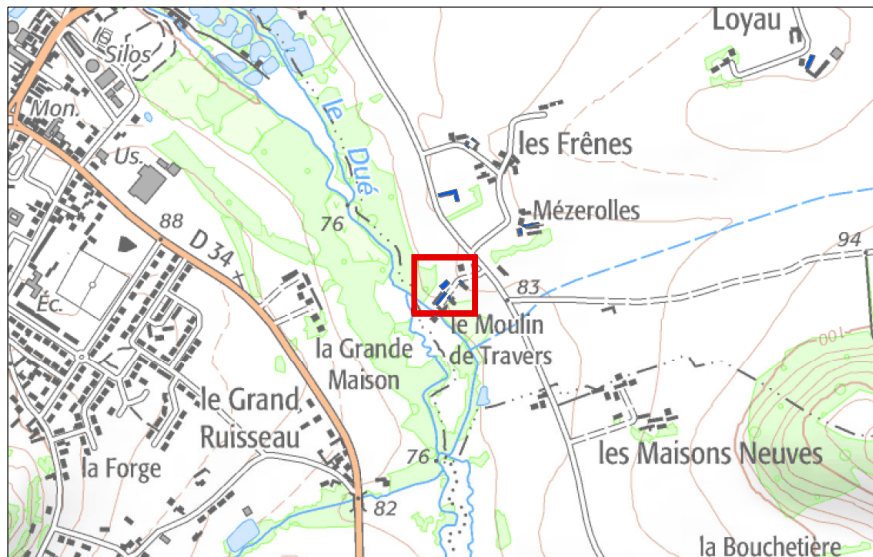
Identification du bâtiment



Vue aérienne du site



Carte de localisation :



Photographie du bâtiment



DOL43

Commune : DOLLON

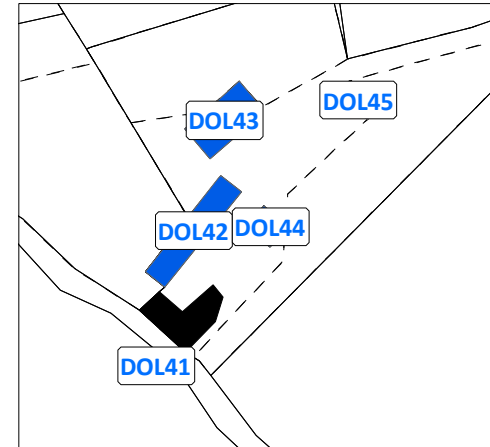
Critères:

- Bâtiment d'intérêt architectural : OUI
- Impact sur l'activité agricole limité : OUI
- Présence des réseaux d'eau potable et d'électricité à proximité : OUI

Destinations retenues :

Habitation, hébergement touristique, activité de service recevant du public

Identification du bâtiment



Vue aérienne du site



Carte de localisation :



Photographie du bâtiment



DOL44

Commune : DOLLON

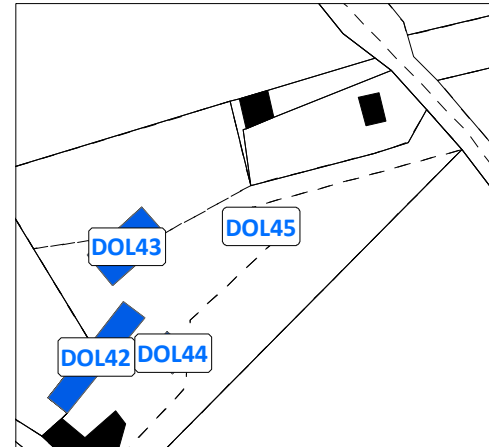
Critères:

- Bâtiment d'intérêt architectural : OUI
- Impact sur l'activité agricole limité : OUI
- Présence des réseaux d'eau potable et d'électricité à proximité : OUI

Destinations retenues :

Habitation, hébergement touristique, activité de service recevant du public

Identification du bâtiment



Vue aérienne du site



Carte de localisation :



Photographie du bâtiment



DOL45

Commune : ECORAIN

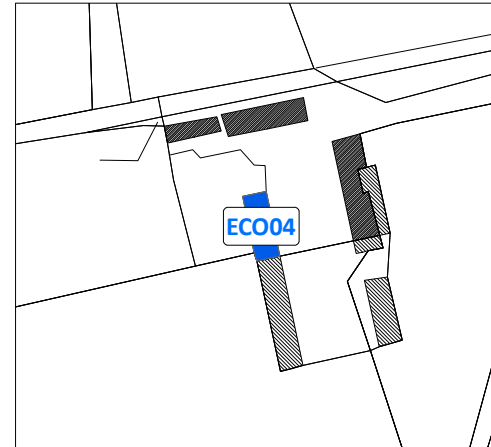
Critères:

Bâtiment d'intérêt architectural : OUI
Impact sur l'activité agricole limité : OUI
Présence des réseaux d'eau potable et d'électricité à proximité : OUI

Destinations retenues :

Habitation

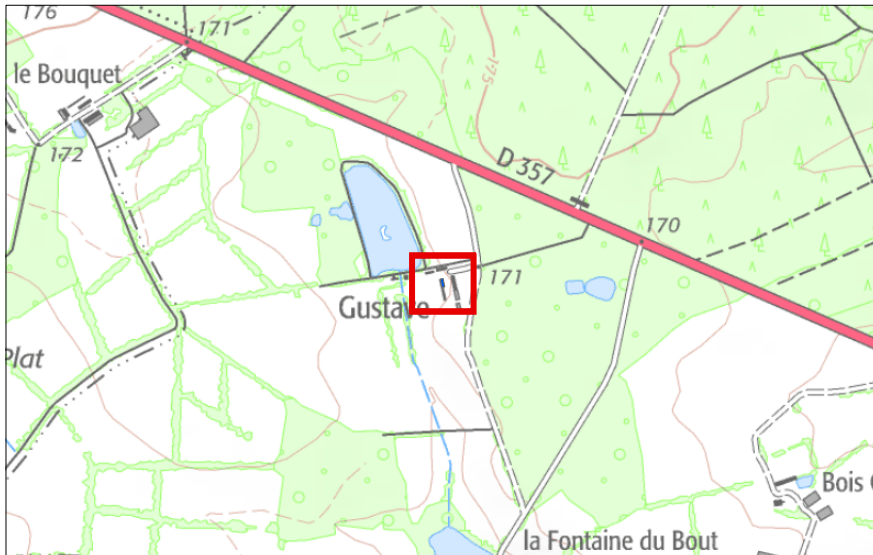
Identification du bâtiment



Vue aérienne du site



Carte de localisation :



Photographie du bâtiment



ECO04

Commune : ECORPAIN

Critères:

Bâtiment d'intérêt architectural : OUI
Impact sur l'activité agricole limité : OUI
Présence des réseaux d'eau potable et d'électricité à proximité : OUI

Destinations retenues :

Habitation

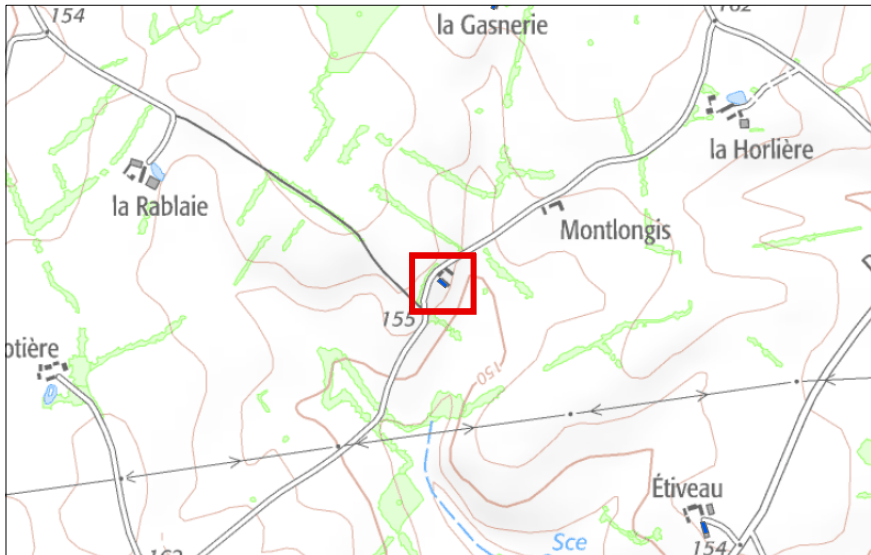
Identification du bâtiment



Vue aérienne du site



Carte de localisation :



Photographie du bâtiment



ECO01

Commune : ECORPAIN

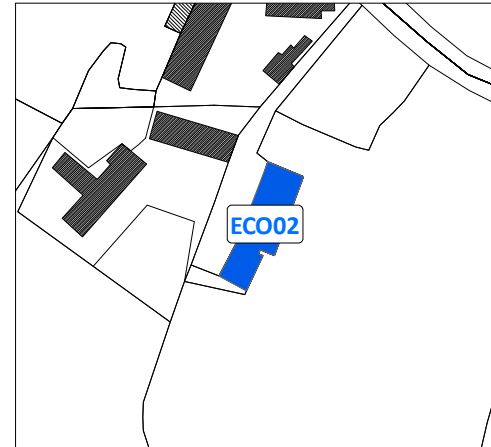
Critères:

Bâtiment d'intérêt architectural : OUI
Impact sur l'activité agricole limité : OUI
Présence des réseaux d'eau potable et d'électricité à proximité : OUI

Destinations retenues :

Habitation

Identification du bâtiment



Vue aérienne du site



Carte de localisation :



Photographie du bâtiment



ECO02

Commune : ECORPAIN

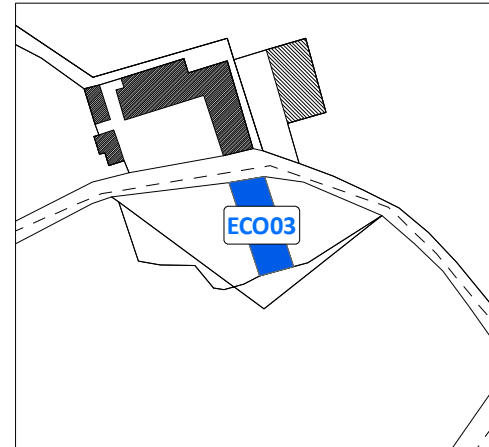
Critères:

- Bâtiment d'intérêt architectural : OUI
- Impact sur l'activité agricole limité : OUI
- Présence des réseaux d'eau potable et d'électricité à proximité : OUI

Destinations retenues :

Habitation

Identification du bâtiment



Vue aérienne du site



Carte de localisation :



Photographie du bâtiment



ECO03

Commune : EVAILLE

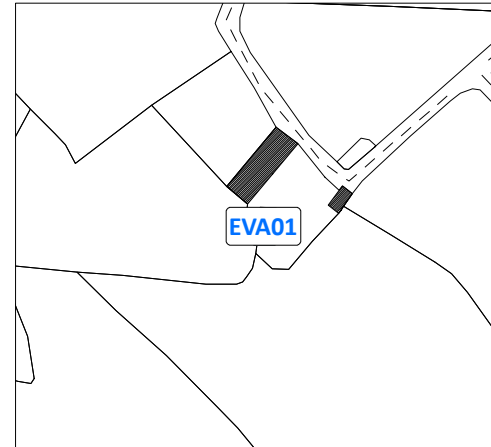
Critères:

- Bâtiment d'intérêt architectural : OUI
- Impact sur l'activité agricole limité : OUI
- Présence des réseaux d'eau potable et d'électricité à proximité : OUI

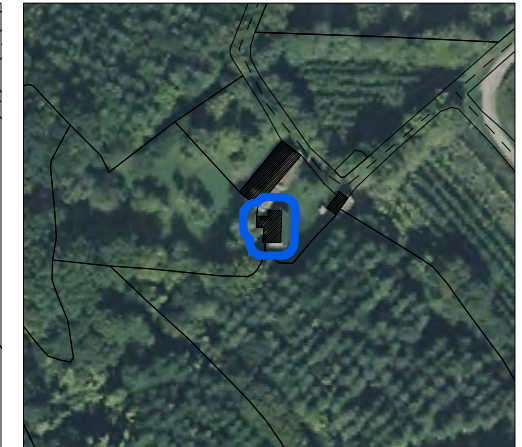
Destinations retenues :

Habitation

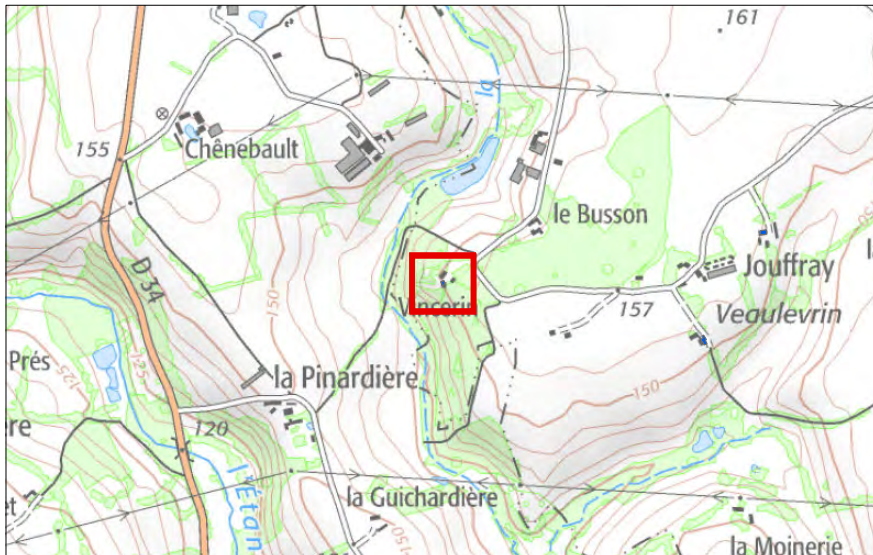
Identification du bâtiment



Vue aérienne du site



Carte de localisation :



Photographie du bâtiment



EVA01

Commune : EVAILLE

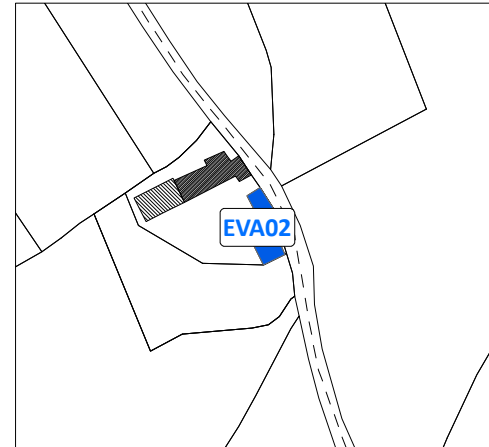
Critères:

- Bâtiment d'intérêt architectural : OUI
- Impact sur l'activité agricole limité : OUI
- Présence des réseaux d'eau potable et d'électricité à proximité : OUI

Destinations retenues :

Habitation

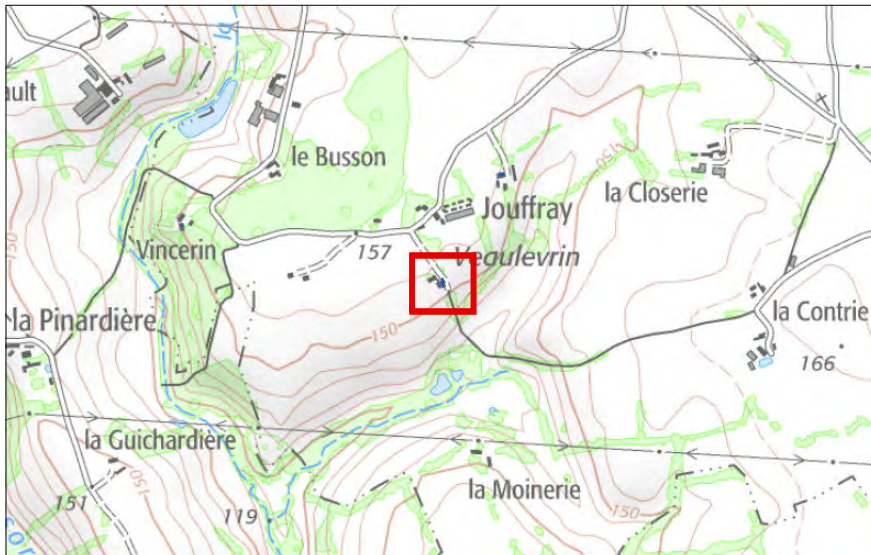
Identification du bâtiment



Vue aérienne du site



Carte de localisation :



Photographie du bâtiment



EVA02

Commune : EVAILLE

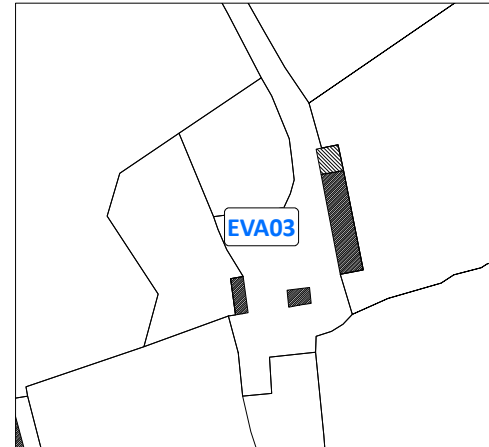
Critères:

- Bâtiment d'intérêt architectural : OUI
- Impact sur l'activité agricole limité : OUI
- Présence des réseaux d'eau potable et d'électricité à proximité : OUI

Destinations retenues :

Habitation

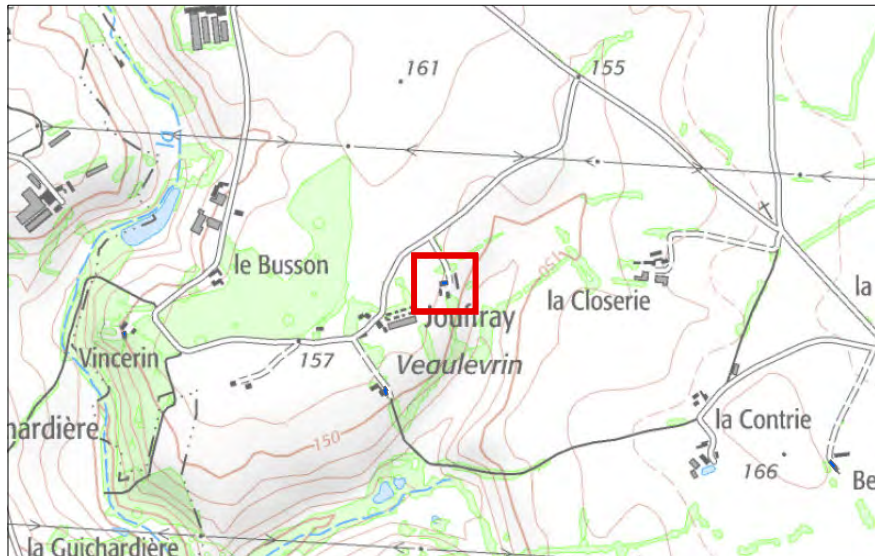
Identification du bâtiment



Vue aérienne du site



Carte de localisation :



Photographie du bâtiment



EVA03

Commune : EVAILLE

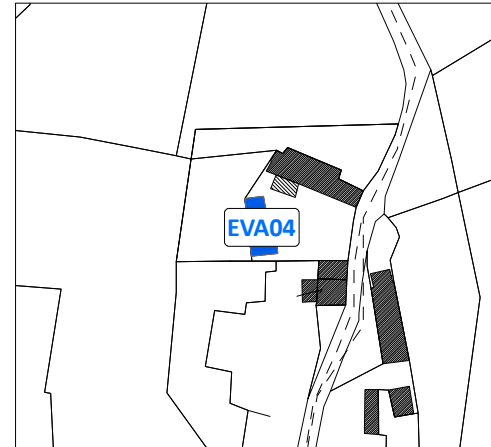
Critères:

- Bâtiment d'intérêt architectural : OUI
- Impact sur l'activité agricole limité : OUI
- Présence des réseaux d'eau potable et d'électricité à proximité : OUI

Destinations retenues :

Habitation

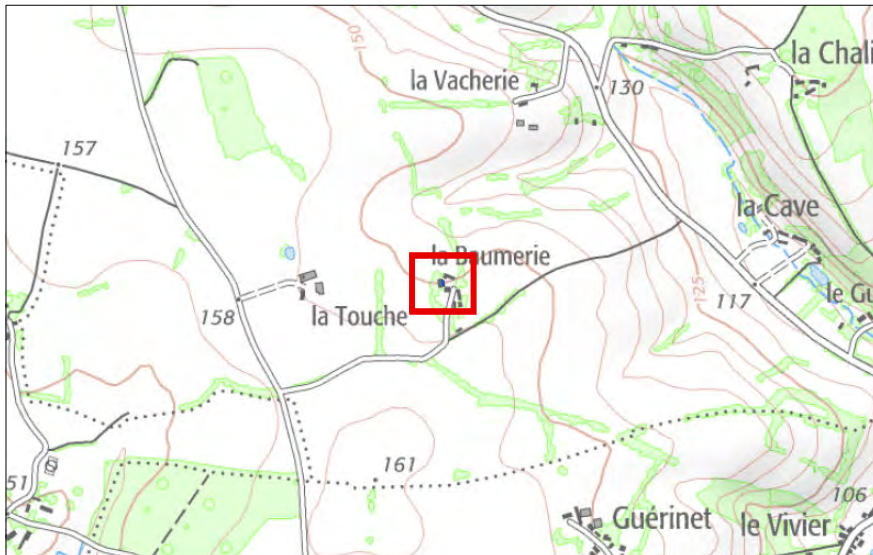
Identification du bâtiment



Vue aérienne du site



Carte de localisation :



Photographie du bâtiment



EVA04

Commune : EVAILLE

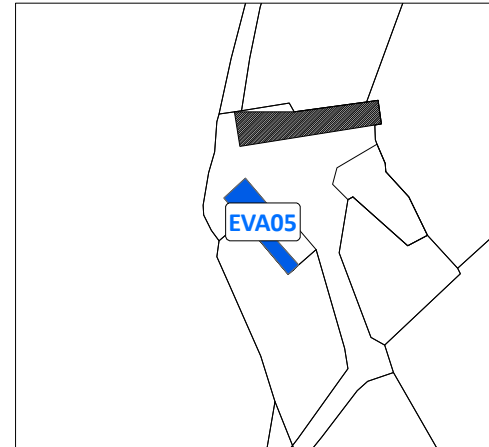
Critères:

Bâtiment d'intérêt architectural : OUI
Impact sur l'activité agricole limité : OUI
Présence des réseaux d'eau potable et d'électricité à proximité : OUI

Destinations retenues :

Habitation

Identification du bâtiment



Vue aérienne du site



Carte de localisation :



Photographie du bâtiment



EVA05

Commune : EVAILLE

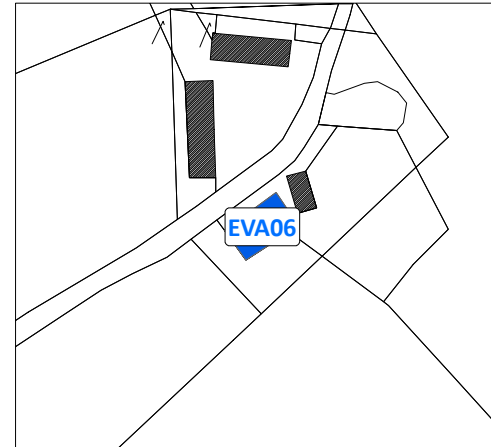
Critères:

- Bâtiment d'intérêt architectural : OUI
- Impact sur l'activité agricole limité : OUI
- Présence des réseaux d'eau potable et d'électricité à proximité : OUI

Destinations retenues :

Habitation

Identification du bâtiment



Vue aérienne du site



Carte de localisation :



Photographie du bâtiment



EVA06

Commune : EVAILLE

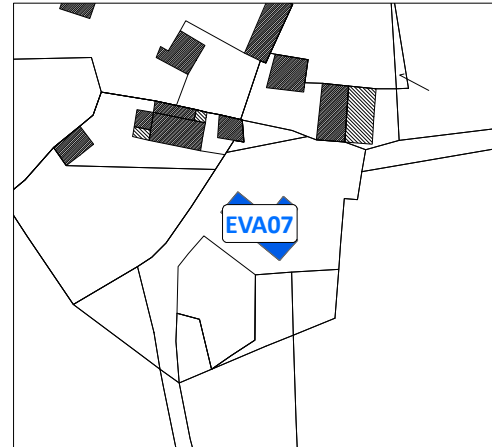
Critères:

- Bâtiment d'intérêt architectural : OUI
- Impact sur l'activité agricole limité : OUI
- Présence des réseaux d'eau potable et d'électricité à proximité : OUI

Destinations retenues :

Habitation

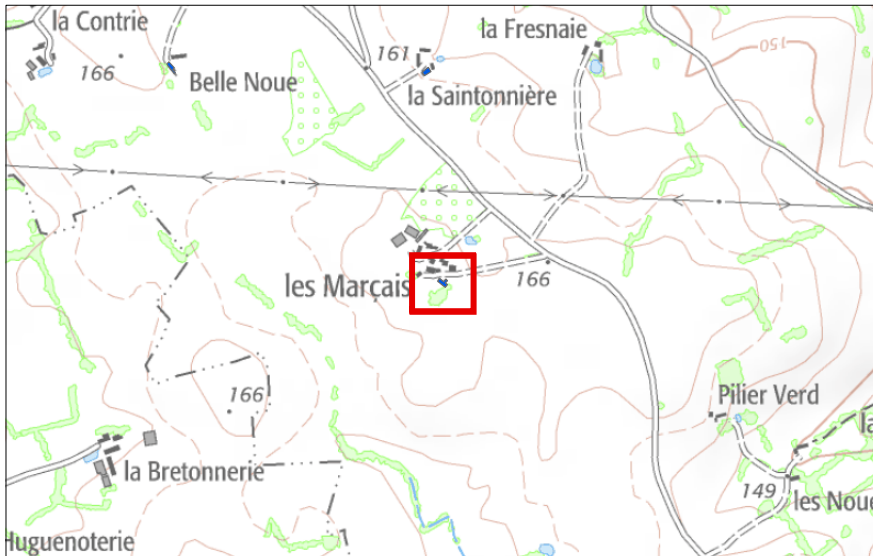
Identification du bâtiment



Vue aérienne du site



Carte de localisation :



Photographie du bâtiment



EVA07

Commune : EVAILLE

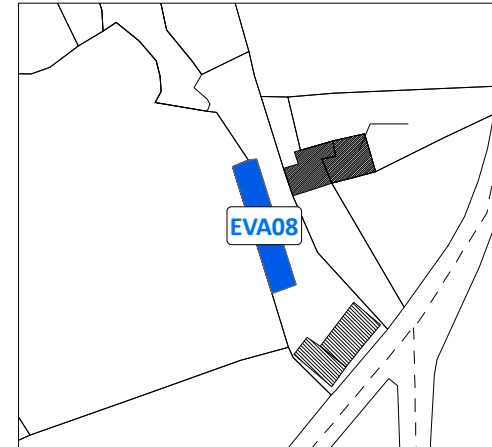
Critères:

- Bâtiment d'intérêt architectural : OUI
- Impact sur l'activité agricole limité : OUI
- Présence des réseaux d'eau potable et d'électricité à proximité : OUI

Destinations retenues :

Habitation

Identification du bâtiment



Vue aérienne du site



Carte de localisation :



Photographie du bâtiment



EVA08

Commune : EVAILLE

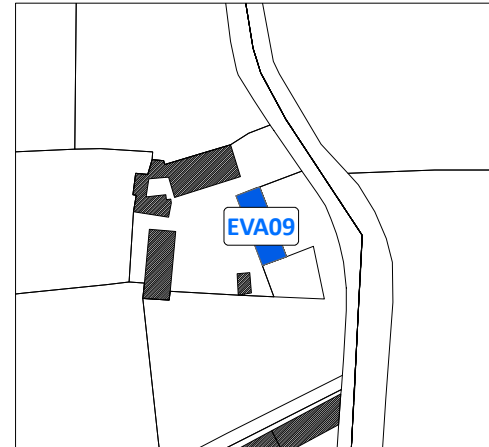
Critères:

- Bâtiment d'intérêt architectural : OUI
- Impact sur l'activité agricole limité : OUI
- Présence des réseaux d'eau potable et d'électricité à proximité : OUI

Destinations retenues :

Habitation

Identification du bâtiment



Vue aérienne du site



Carte de localisation :



Photographie du bâtiment



EVA09

Commune : EVAILLE

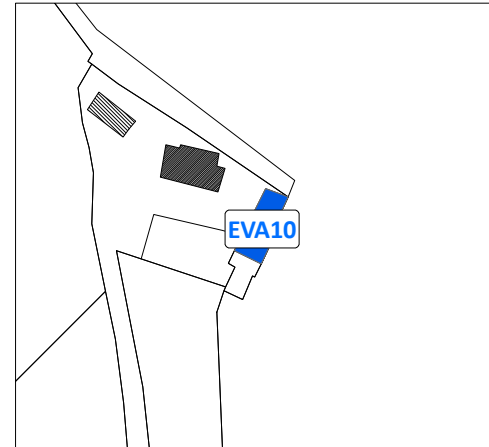
Critères:

- Bâtiment d'intérêt architectural : OUI
- Impact sur l'activité agricole limité : OUI
- Présence des réseaux d'eau potable et d'électricité à proximité : OUI

Destinations retenues :

Activité de service où s'effectue l'accueil d'une clientèle, restauration, équipements d'intérêt collectif et services publics, hébergement hôtelier et touristique, hébergement

Identification du bâtiment



Vue aérienne du site



Carte de localisation :



Photographie du bâtiment



EVA10

Commune : EVAILLE

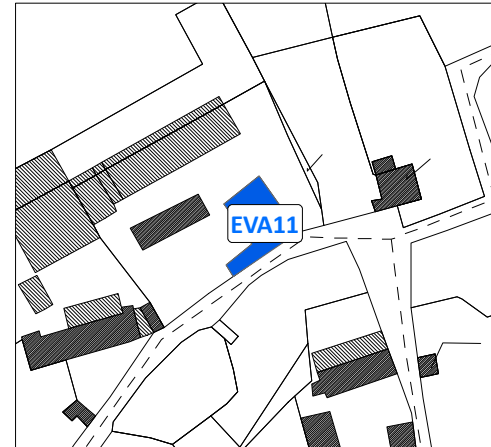
Critères:

- Bâtiment d'intérêt architectural : OUI
- Impact sur l'activité agricole limité : OUI
- Présence des réseaux d'eau potable et d'électricité à proximité : OUI

Destinations retenues :

Habitation

Identification du bâtiment



Vue aérienne du site



Carte de localisation :



Photographie du bâtiment



EVA11

Commune : EVAILLE

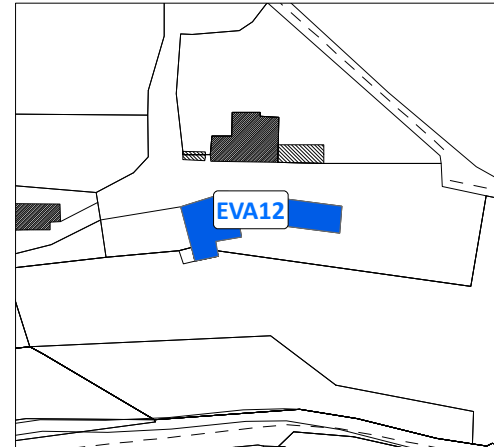
Critères:

- Bâtiment d'intérêt architectural : OUI
- Impact sur l'activité agricole limité : OUI
- Présence des réseaux d'eau potable et d'électricité à proximité : OUI

Destinations retenues :

Habitation

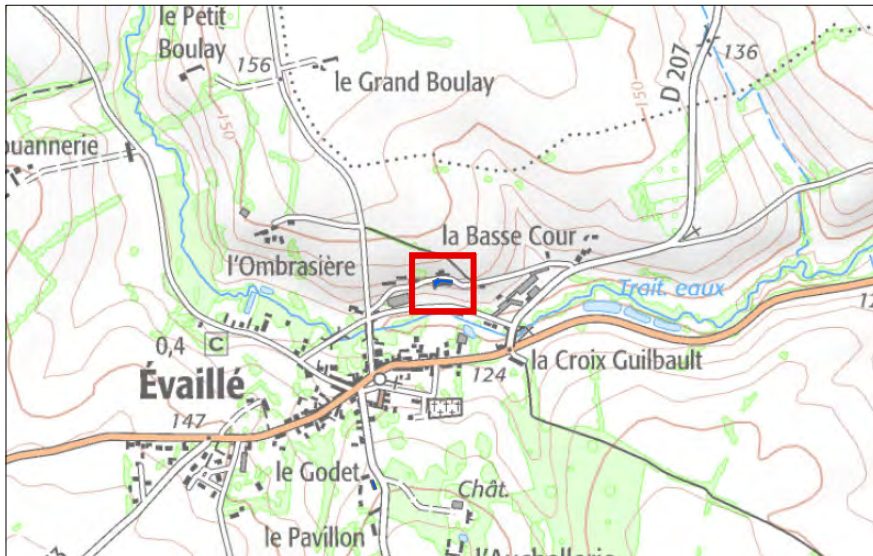
Identification du bâtiment



Vue aérienne du site



Carte de localisation :



Photographie du bâtiment



EVA12

Commune : EVAILLE

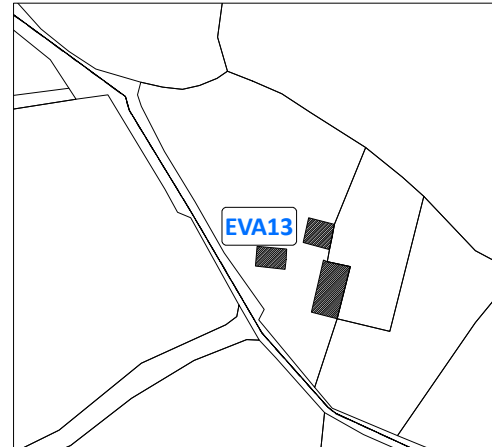
Critères:

- Bâtiment d'intérêt architectural : OUI
- Impact sur l'activité agricole limité : OUI
- Présence des réseaux d'eau potable et d'électricité à proximité : OUI

Destinations retenues :

Habitation

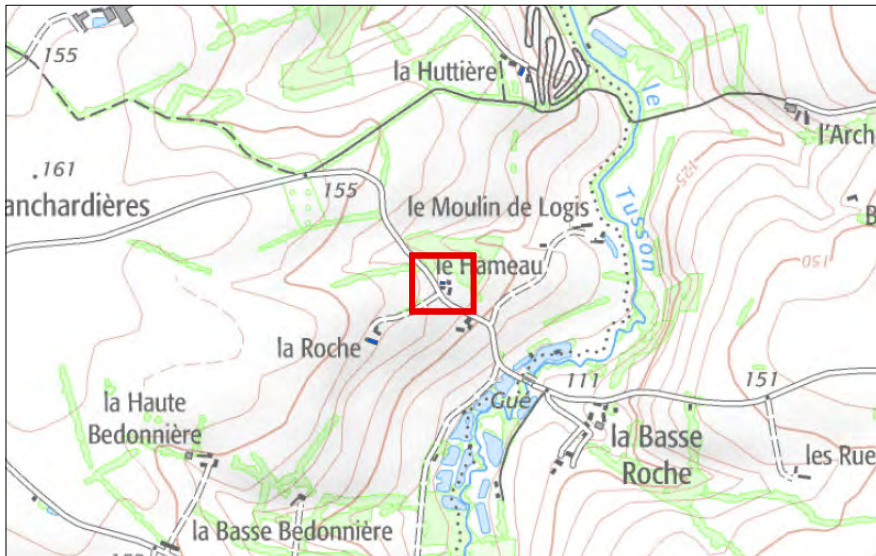
Identification du bâtiment



Vue aérienne du site



Carte de localisation :



Photographie du bâtiment

PHOTO MANQUANTE

EVA13

Commune : EVAILLE

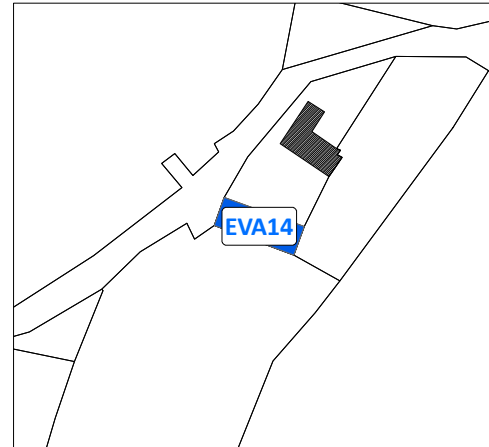
Critères:

- Bâtiment d'intérêt architectural : OUI
- Impact sur l'activité agricole limité : OUI
- Présence des réseaux d'eau potable et d'électricité à proximité : OUI

Destinations retenues :

Habitation

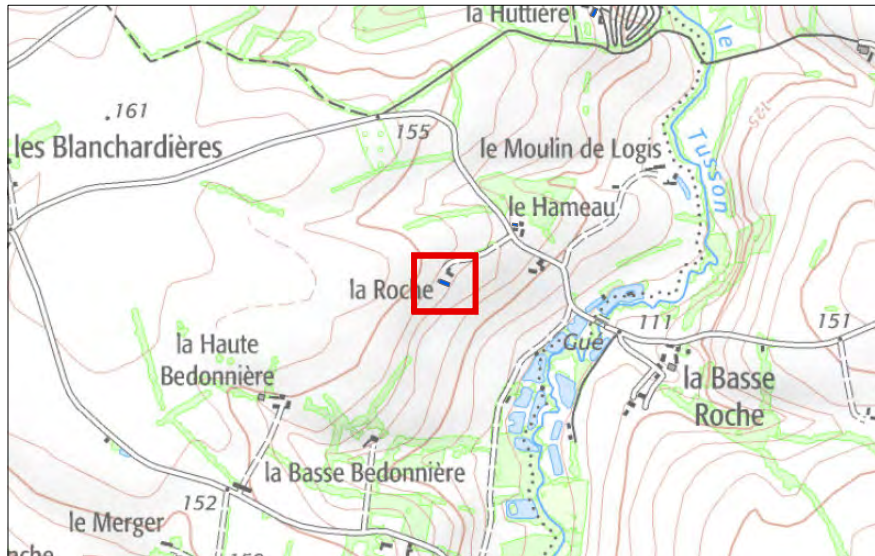
Identification du bâtiment



Vue aérienne du site



Carte de localisation :



Photographie du bâtiment

PHOTO MANQUANTE

EVA14

Commune : LA CHAPELLE HUON

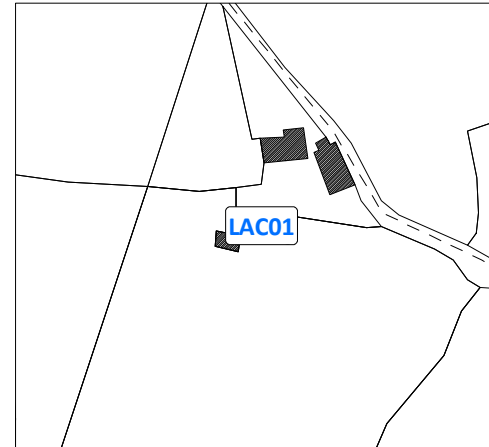
Critères:

- Bâtiment d'intérêt architectural : OUI
- Impact sur l'activité agricole limité : OUI
- Présence des réseaux d'eau potable et d'électricité à proximité : OUI

Destinations retenues :

Habitation

Identification du bâtiment



Vue aérienne du site



Carte de localisation :



Photographie du bâtiment



LAC01

Commune : LA CHAPELLE HUON

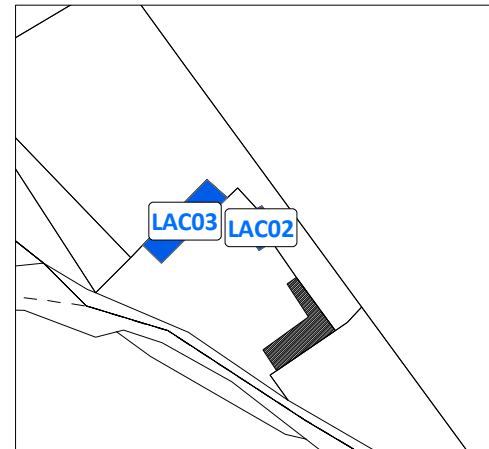
Critères:

- Bâtiment d'intérêt architectural : OUI
- Impact sur l'activité agricole limité : OUI
- Présence des réseaux d'eau potable et d'électricité à proximité : OUI

Destinations retenues :

Habitation

Identification du bâtiment



Vue aérienne du site



Carte de localisation :



Photographie du bâtiment



LAC02

Commune : LA CHAPELLE HUON

Critères:

- Bâtiment d'intérêt architectural : OUI
- Impact sur l'activité agricole limité : OUI
- Présence des réseaux d'eau potable et d'électricité à proximité : OUI

Destinations retenues :

Habitation

Identification du bâtiment



Vue aérienne du site



Carte de localisation :



Photographie du bâtiment



LAC03

Commune : LA CHAPELLE HUON

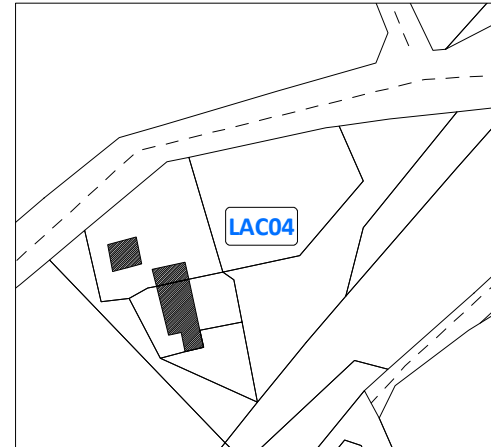
Critères:

- Bâtiment d'intérêt architectural : OUI
- Impact sur l'activité agricole limité : OUI
- Présence des réseaux d'eau potable et d'électricité à proximité : OUI

Destinations retenues :

Habitation

Identification du bâtiment



Vue aérienne du site



Carte de localisation :



Photographie du bâtiment



LAC04

Commune : LA CHAPELLE HUON

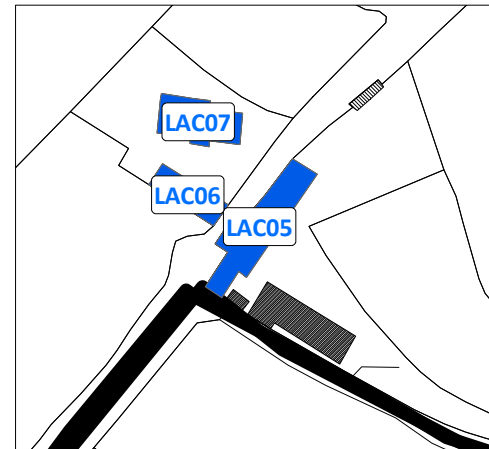
Critères:

Bâtiment d'intérêt architectural : OUI
Impact sur l'activité agricole limité : OUI
Présence des réseaux d'eau potable et d'électricité à proximité : OUI

Destinations retenues :

Habitation, hébergement hôtelier et touristique, activité de service où s'effectue l'accueil d'une clientèle, restauration

Identification du bâtiment



Vue aérienne du site



Carte de localisation :



Photographie du bâtiment



LAC05

Commune : LA CHAPELLE HUON

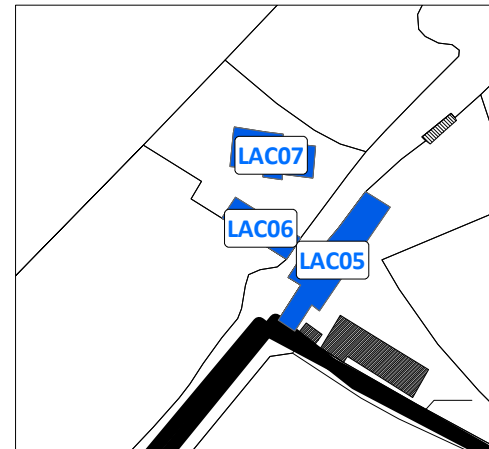
Critères:

- Bâtiment d'intérêt architectural : OUI
- Impact sur l'activité agricole limité : OUI
- Présence des réseaux d'eau potable et d'électricité à proximité : OUI

Destinations retenues :

Habitation, hébergement hôtelier et touristique, activité de service où s'effectue l'accueil d'une clientèle, restauration

Identification du bâtiment



Vue aérienne du site



Carte de localisation :



Photographie du bâtiment



LAC06

Commune : LA CHAPELLE HUON

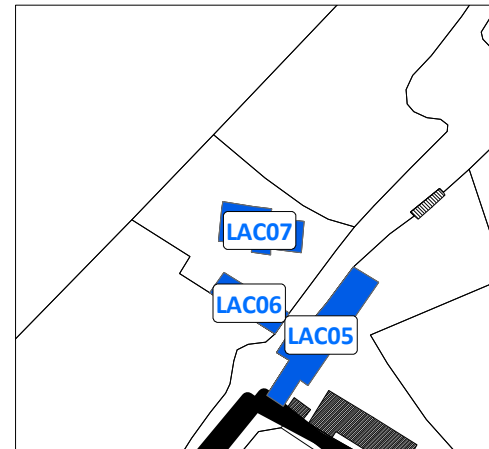
Critères:

- Bâtiment d'intérêt architectural : OUI
- Impact sur l'activité agricole limité : OUI
- Présence des réseaux d'eau potable et d'électricité à proximité : OUI

Destinations retenues :

Habitation, hébergement hôtelier et touristique, activité de service où s'effectue l'accueil d'une clientèle, restauration

Identification du bâtiment



Vue aérienne du site



Carte de localisation :



Photographie du bâtiment



LAC07

Commune : LA CHAPELLE HUON

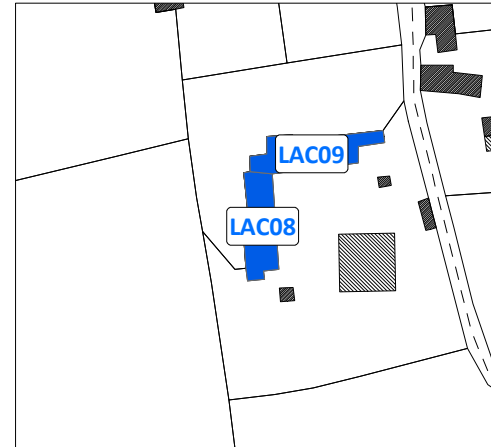
Critères:

- Bâtiment d'intérêt architectural : OUI
- Impact sur l'activité agricole limité : OUI
- Présence des réseaux d'eau potable et d'électricité à proximité : OUI

Destinations retenues :

Habitation

Identification du bâtiment



Vue aérienne du site



Carte de localisation :



Photographie du bâtiment



LAC08

Commune : LA CHAPELLE HUON

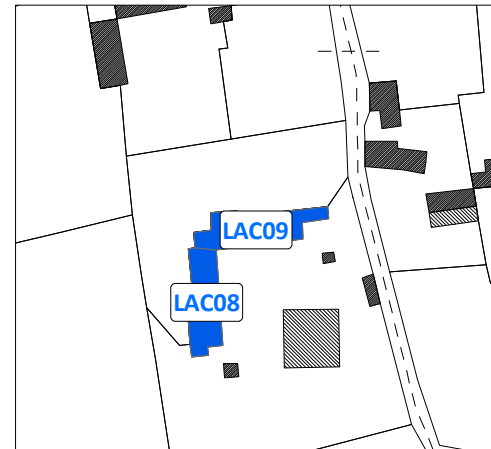
Critères:

- Bâtiment d'intérêt architectural : OUI
- Impact sur l'activité agricole limité : OUI
- Présence des réseaux d'eau potable et d'électricité à proximité : OUI

Destinations retenues :

Habitation

Identification du bâtiment



Vue aérienne du site



Carte de localisation :



Photographie du bâtiment



LAC09

Commune : LA CHAPELLE HUON

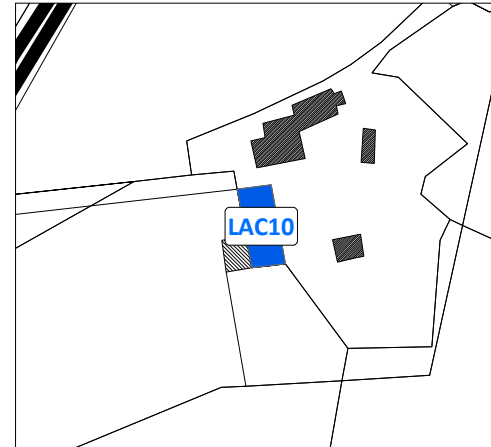
Critères:

Bâtiment d'intérêt architectural : OUI
Impact sur l'activité agricole limité : OUI
Présence des réseaux d'eau potable et d'électricité à proximité : OUI

Destinations retenues :

Habitation

Identification du bâtiment



Vue aérienne du site



Carte de localisation :



Photographie du bâtiment



LAC10

Commune : MAROLLES LES SAINT CALAIS

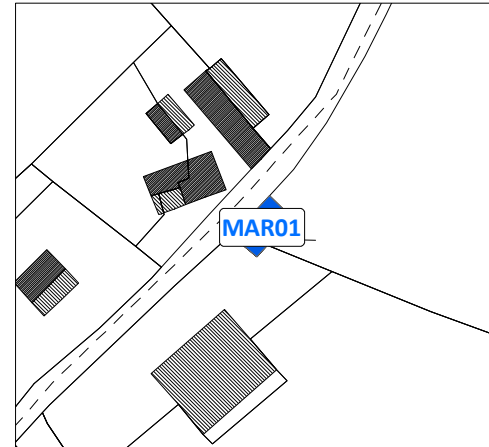
Critères:

- Bâtiment d'intérêt architectural : OUI
- Impact sur l'activité agricole limité : OUI
- Présence des réseaux d'eau potable et d'électricité à proximité : OUI

Destinations retenues :

Habitation

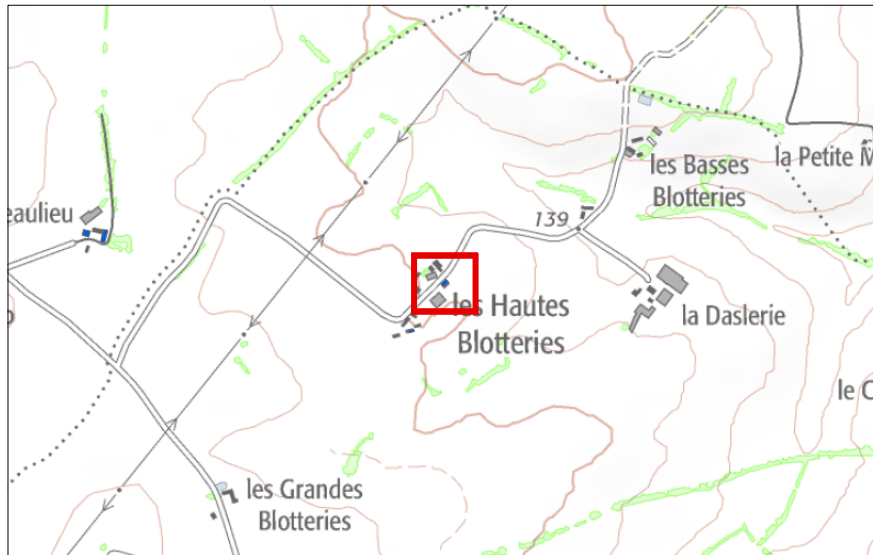
Identification du bâtiment



Vue aérienne du site



Carte de localisation :



Photographie du bâtiment



MAR01

Commune : MAROLLES LES SAINT CALAIS

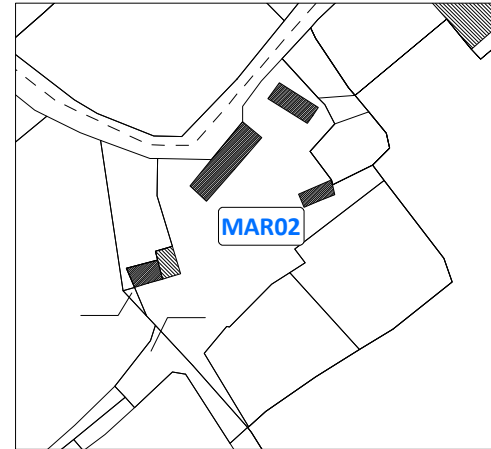
Critères:

- Bâtiment d'intérêt architectural : OUI
- Impact sur l'activité agricole limité : OUI
- Présence des réseaux d'eau potable et d'électricité à proximité : OUI


Destinations retenues :

Habitation

Identification du bâtiment



Vue aérienne du site



Carte de localisation :



Photographie du bâtiment



MAR02

Commune : MAROLLES LES SAINT CALAIS

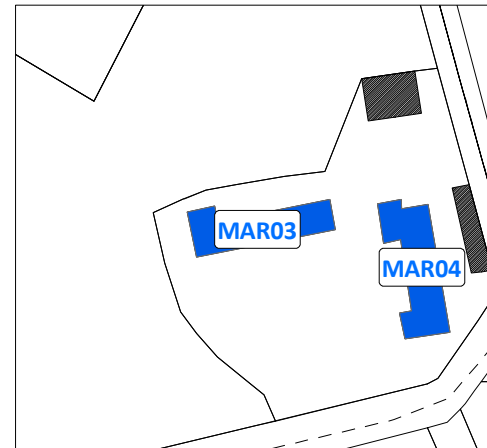
Critères:

Bâtiment d'intérêt architectural : OUI
Impact sur l'activité agricole limité : NON
Présence des réseaux d'eau potable et d'électricité à proximité : OUI

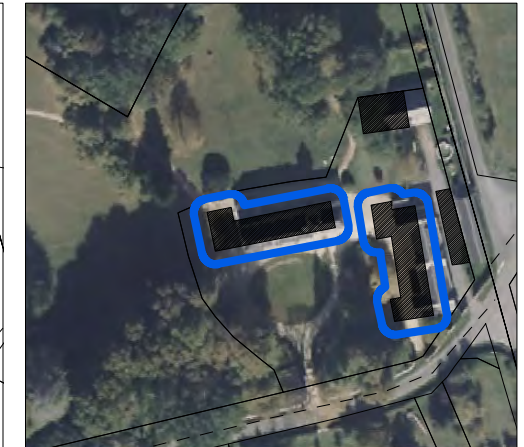
Destinations retenues :

Habitation, hébergement hôtelier et touristique, activité de service où s'effectue l'accueil d'une clientèle, restauration

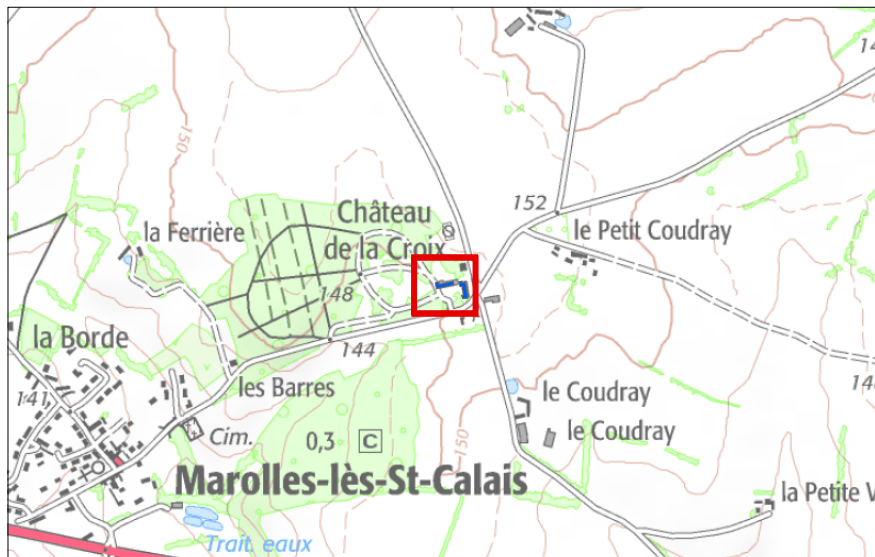
Identification du bâtiment



Vue aérienne du site



Carte de localisation :



Photographie du bâtiment



MAR03

Commune : MAROLLES LES SAINT CALAIS

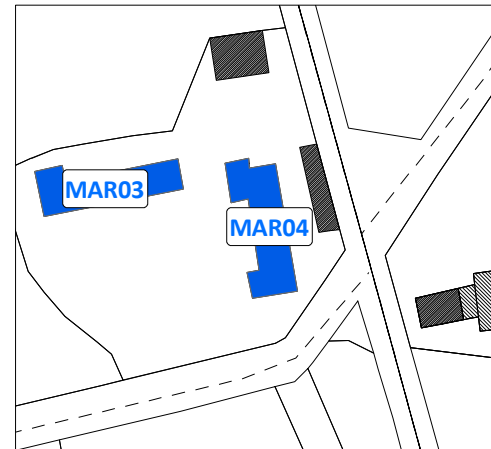
Critères:

Bâtiment d'intérêt architectural : OUI
Impact sur l'activité agricole limité : NON
Présence des réseaux d'eau potable et d'électricité à proximité : OUI

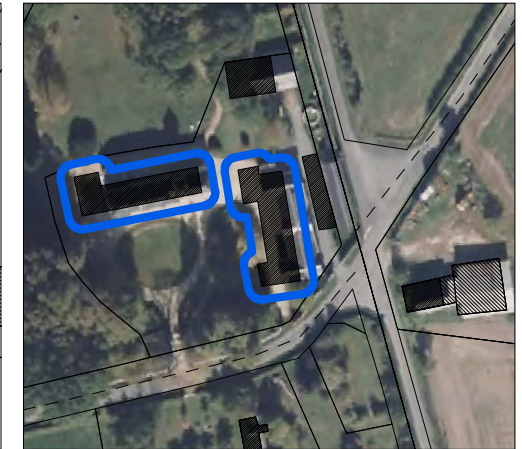
Destinations retenues :

Habitation, hébergement hôtelier et touristique, activité de service
où s'effectue l'accueil d'une clientèle, restauration

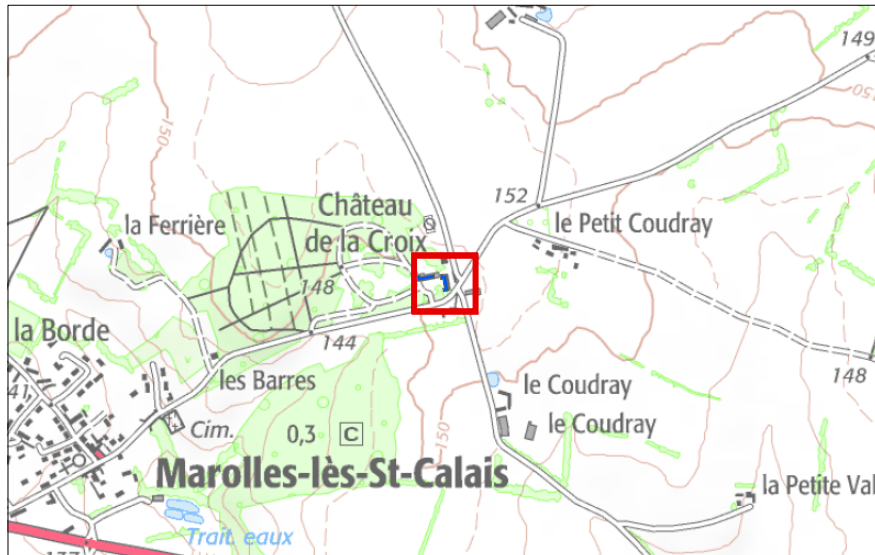
Identification du bâtiment



Vue aérienne du site



Carte de localisation :



Photographie du bâtiment



MAR04

Commune : MAROLLES LES SAINT CALAIS

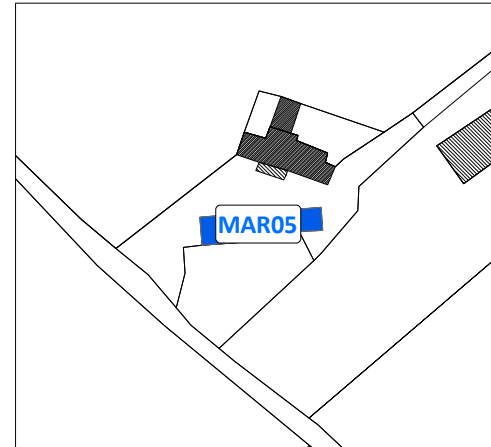
Critères:

- Bâtiment d'intérêt architectural : OUI
- Impact sur l'activité agricole limité : OUI
- Présence des réseaux d'eau potable et d'électricité à proximité : OUI

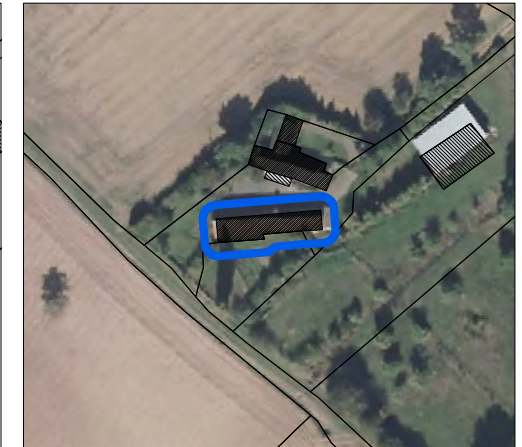
Destinations retenues :

Habitation

Identification du bâtiment



Vue aérienne du site



Carte de localisation :



Photographie du bâtiment



MAR05

Commune : MONTAILLE

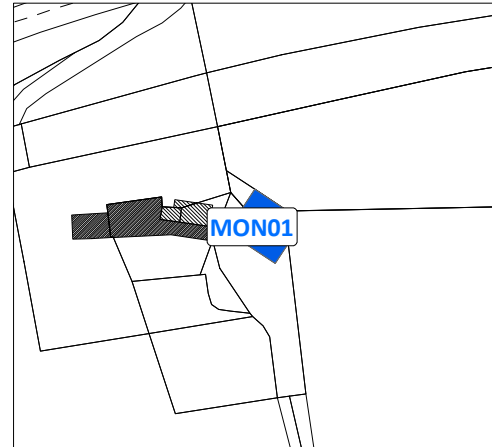
Critères:

- Bâtiment d'intérêt architectural : OUI
- Impact sur l'activité agricole limité : OUI
- Présence des réseaux d'eau potable et d'électricité à proximité : OUI

Destinations retenues :

Habitation

Identification du bâtiment



Vue aérienne du site



Carte de localisation :



Photographie du bâtiment



MON01

Commune : MONTAILLE

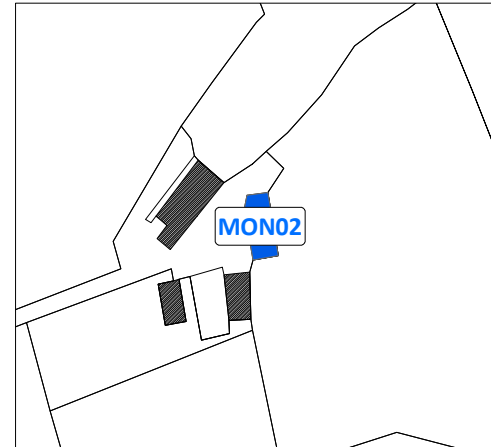
Critères:

- Bâtiment d'intérêt architectural : OUI
- Impact sur l'activité agricole limité : OUI
- Présence des réseaux d'eau potable et d'électricité à proximité : OUI

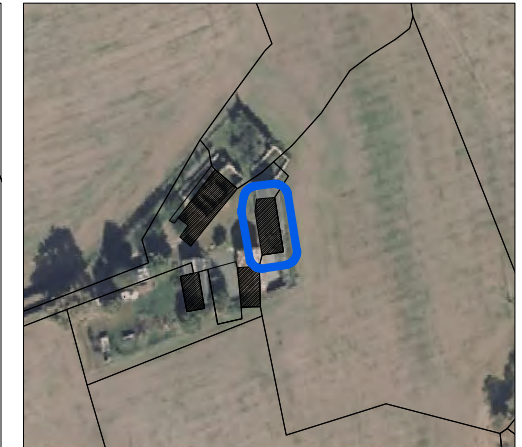
Destinations retenues :

Habitation

Identification du bâtiment



Vue aérienne du site



Carte de localisation :



Photographie du bâtiment



MON02

Commune : MONTAILLE

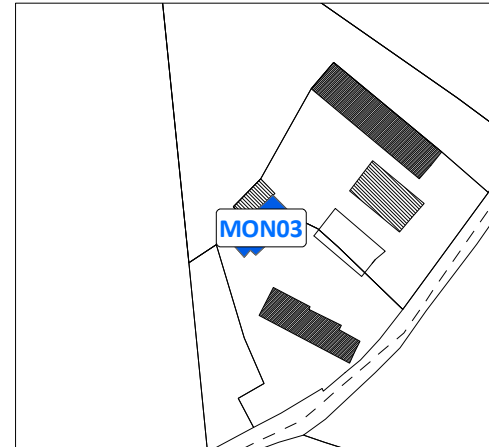
Critères:

- Bâtiment d'intérêt architectural : OUI
- Impact sur l'activité agricole limité : OUI
- Présence des réseaux d'eau potable et d'électricité à proximité : OUI

Destinations retenues :

Habitation

Identification du bâtiment



Vue aérienne du site



Carte de localisation :



Photographie du bâtiment



MON03

Commune : MONTAILLE

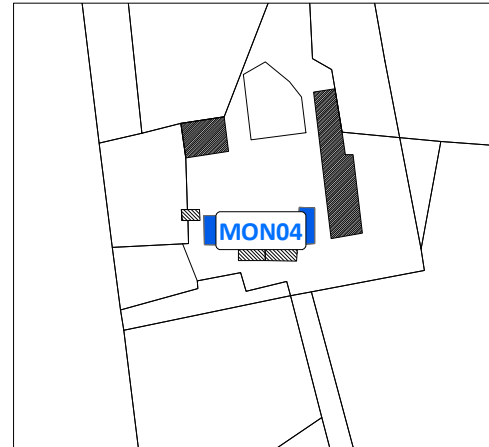
Critères:

- Bâtiment d'intérêt architectural : OUI
- Impact sur l'activité agricole limité : OUI
- Présence des réseaux d'eau potable et d'électricité à proximité : OUI

Destinations retenues :

Habitation

Identification du bâtiment



Vue aérienne du site



Carte de localisation :



Photographie du bâtiment



MON04

Commune : MONTAILLE

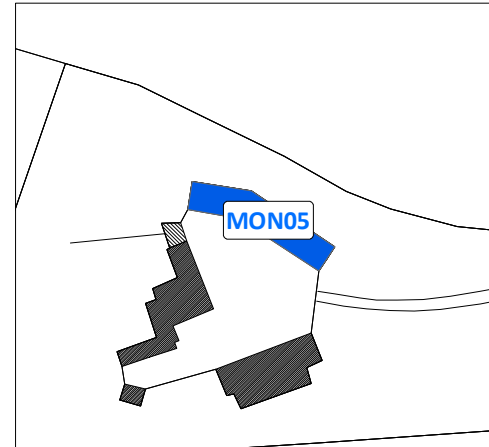
Critères:

- Bâtiment d'intérêt architectural : OUI
- Impact sur l'activité agricole limité : OUI
- Présence des réseaux d'eau potable et d'électricité à proximité : OUI

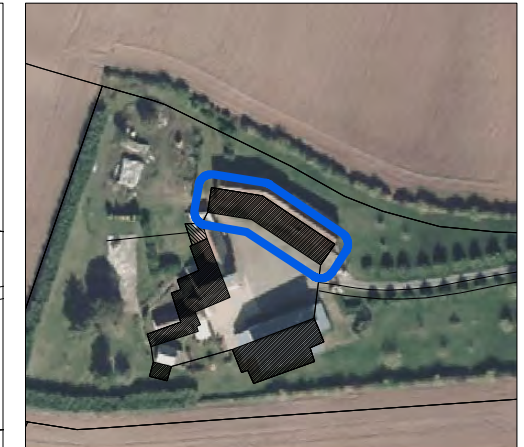
Destinations retenues :

Habitation, industrie

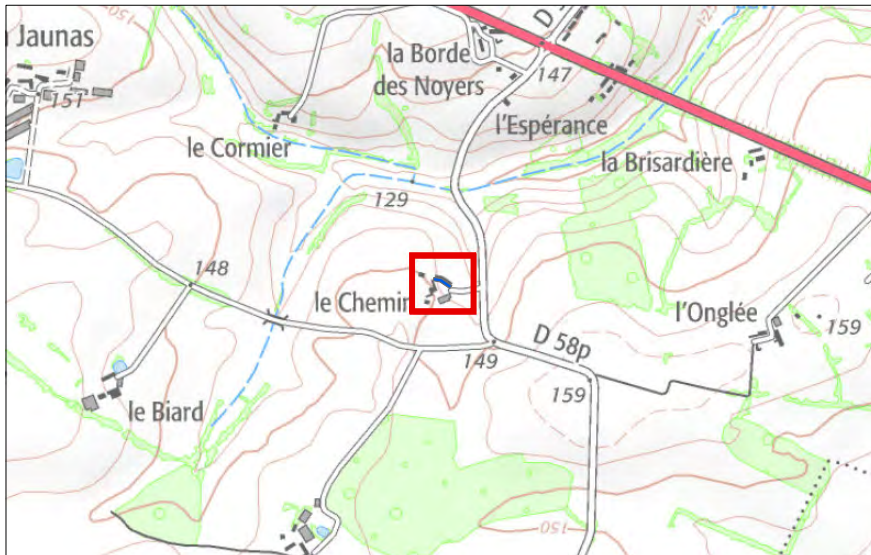
Identification du bâtiment



Vue aérienne du site



Carte de localisation :



Photographie du bâtiment



MON05

Commune : MONTAILLE

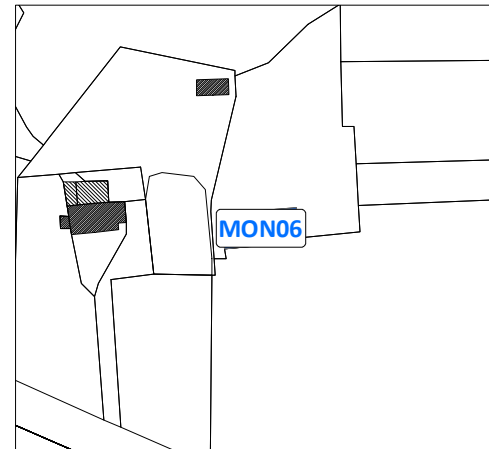
Critères:

- Bâtiment d'intérêt architectural : OUI
- Impact sur l'activité agricole limité : OUI
- Présence des réseaux d'eau potable et d'électricité à proximité : OUI

Destinations retenues :

Habitation

Identification du bâtiment



Vue aérienne du site



Carte de localisation :



Photographie du bâtiment



MON06

Commune : MONTAILLE

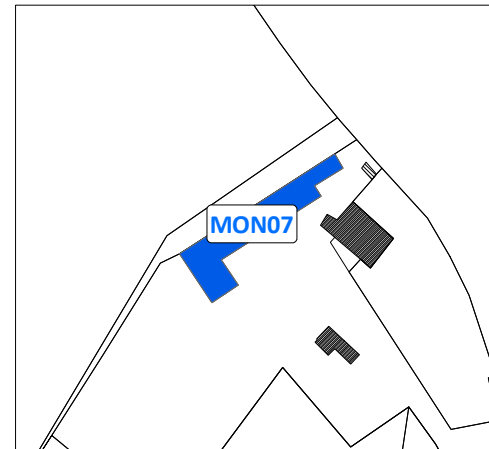
Critères:

- Bâtiment d'intérêt architectural : OUI
- Impact sur l'activité agricole limité : OUI
- Présence des réseaux d'eau potable et d'électricité à proximité : OUI

Destinations retenues :

Habitation

Identification du bâtiment



Vue aérienne du site



Carte de localisation :



Photographie du bâtiment



MON07

Commune : MONTAILLE

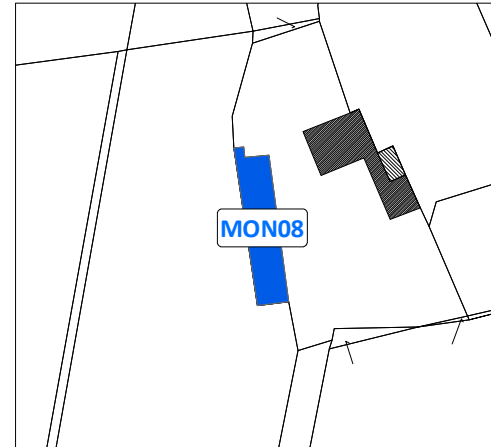
Critères:

- Bâtiment d'intérêt architectural : OUI
- Impact sur l'activité agricole limité : OUI
- Présence des réseaux d'eau potable et d'électricité à proximité : OUI

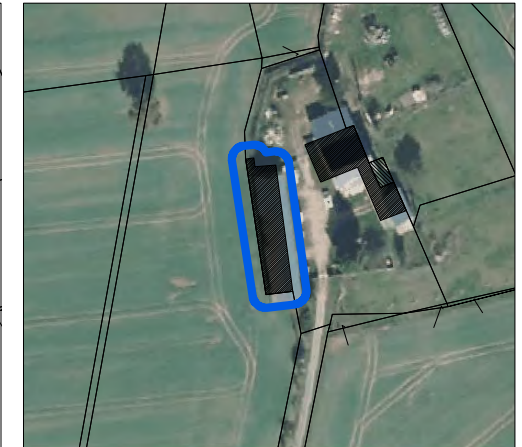
Destinations retenues :

Habitation

Identification du bâtiment



Vue aérienne du site



Carte de localisation :



Photographie du bâtiment



MON08

Commune : MONTAILLE

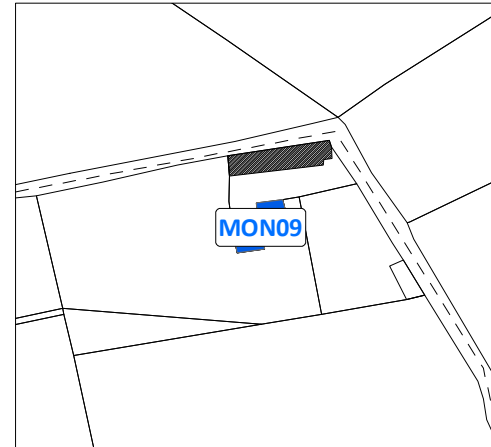
Critères:

- Bâtiment d'intérêt architectural : OUI
- Impact sur l'activité agricole limité : OUI
- Présence des réseaux d'eau potable et d'électricité à proximité : OUI

Destinations retenues :

Activité de service où s'effectue l'accueil d'une clientèle, artisanat et commerce de détail

Identification du bâtiment



Vue aérienne du site



Carte de localisation :



Photographie du bâtiment



MON09

Commune : RAHAY

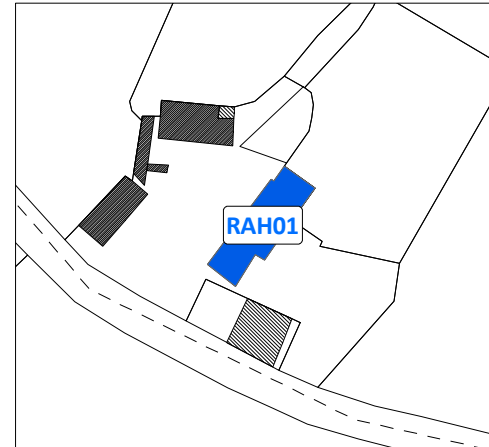
Critères:

- Bâtiment d'intérêt architectural : OUI
- Impact sur l'activité agricole limité : OUI
- Présence des réseaux d'eau potable et d'électricité à proximité : OUI

Destinations retenues :

Habitation

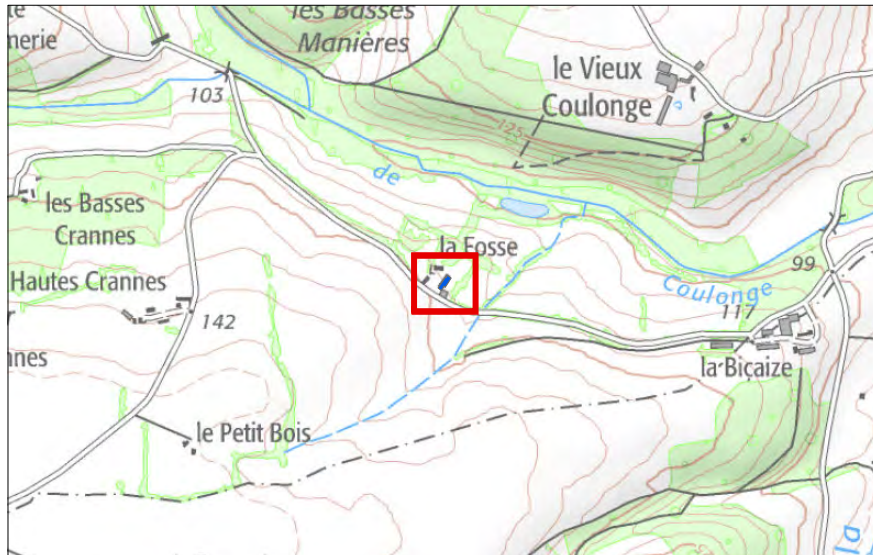
Identification du bâtiment



Vue aérienne du site



Carte de localisation :



Photographie du bâtiment



RAH01

Commune : RAHAY

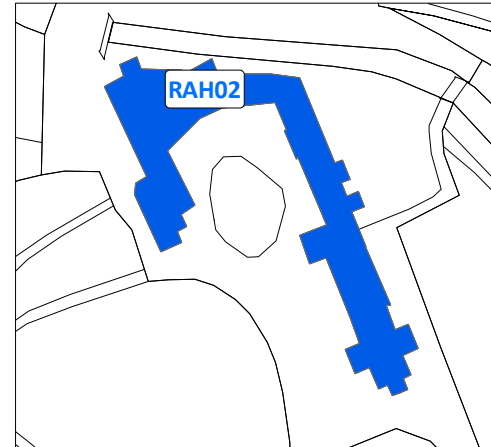
Critères:

Bâtiment d'intérêt architectural : OUI
Impact sur l'activité agricole limité : OUI
Présence des réseaux d'eau potable et d'électricité à proximité : OUI

Destinations retenues :

Habitation, hébergement hôtelier et touristique, activité de service
où s'effectue l'accueil d'une clientèle, restauration

Identification du bâtiment



Vue aérienne du site



Carte de localisation :



Photographie du bâtiment



RAH02

Commune : SAINT-CALAIS

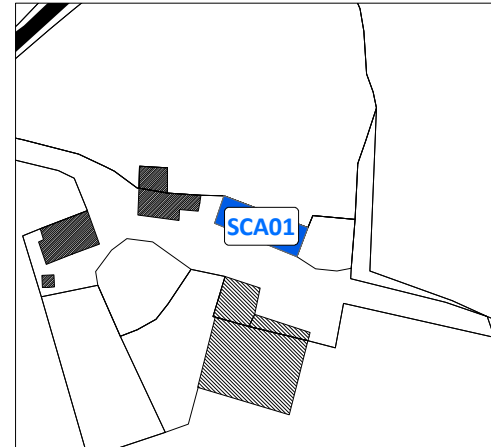
Critères:

- Bâtiment d'intérêt architectural : OUI
- Impact sur l'activité agricole limité : OUI
- Présence des réseaux d'eau potable et d'électricité à proximité : OUI

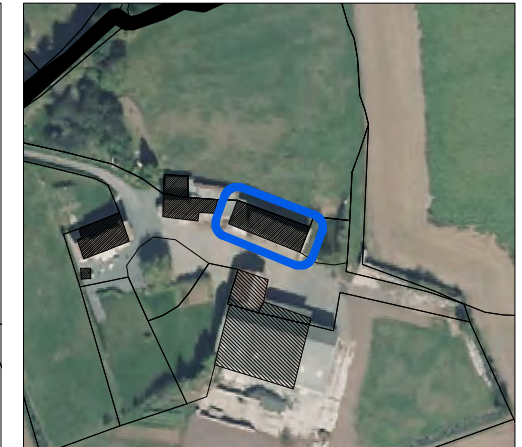
Destinations retenues :

Habitation

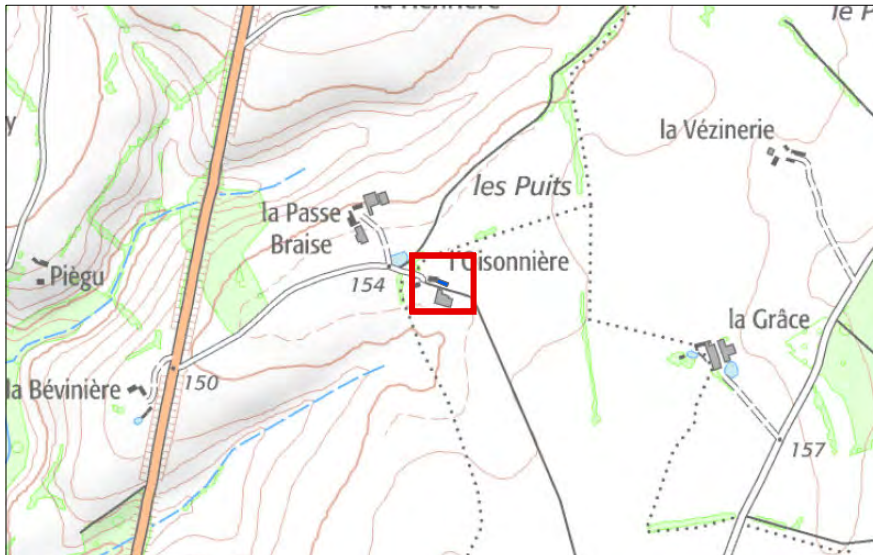
Identification du bâtiment



Vue aérienne du site



Carte de localisation :



Photographie du bâtiment



SCA01

Commune : SAINT-CALAIS

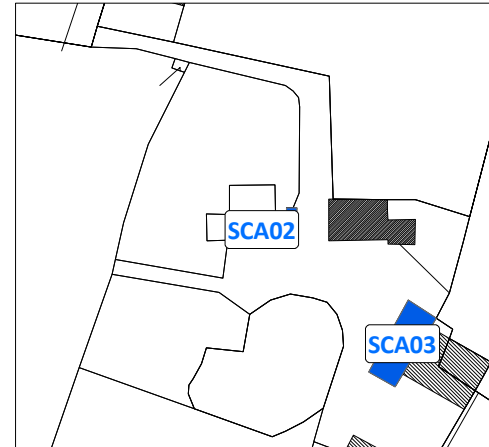
Critères:

- Bâtiment d'intérêt architectural : OUI
- Impact sur l'activité agricole limité : OUI
- Présence des réseaux d'eau potable et d'électricité à proximité : OUI

Destinations retenues :

Habitation

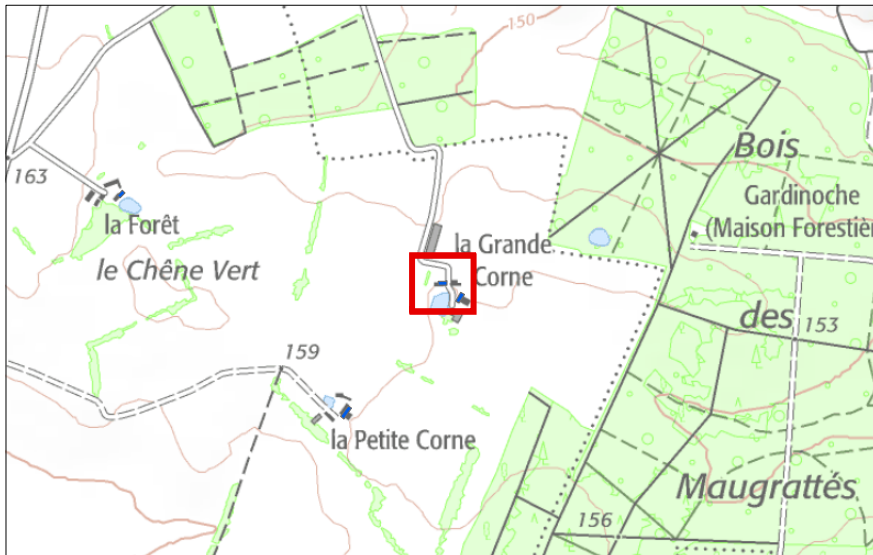
Identification du bâtiment



Vue aérienne du site



Carte de localisation :



Photographie du bâtiment



SCA02

Commune : SAINT-CALAIS

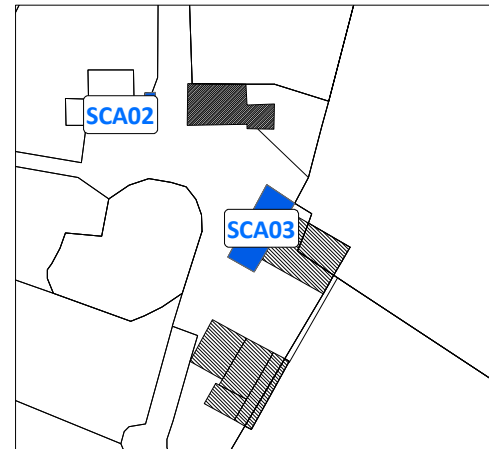
Critères:

- Bâtiment d'intérêt architectural : OUI
- Impact sur l'activité agricole limité : OUI
- Présence des réseaux d'eau potable et d'électricité à proximité : OUI

Destinations retenues :

Habitation

Identification du bâtiment



Vue aérienne du site



Carte de localisation :



Photographie du bâtiment



SCA03

Commune : SAINT-CALAIS

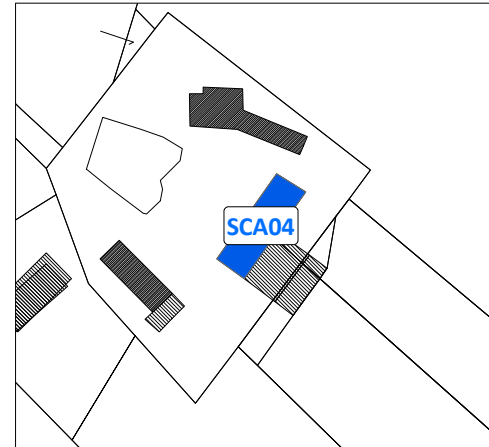
Critères:

- Bâtiment d'intérêt architectural : OUI
- Impact sur l'activité agricole limité : OUI
- Présence des réseaux d'eau potable et d'électricité à proximité : OUI

Destinations retenues :

Habitation

Identification du bâtiment



Vue aérienne du site



Carte de localisation :



Photographie du bâtiment



SCA04

Commune : SAINT-CALAIS

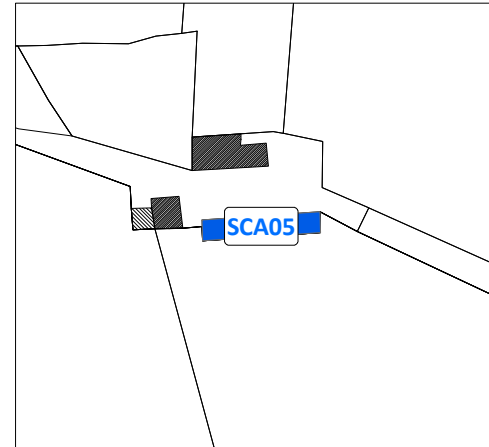
Critères:

- Bâtiment d'intérêt architectural : OUI
- Impact sur l'activité agricole limité : OUI
- Présence des réseaux d'eau potable et d'électricité à proximité : OUI

Destinations retenues :

Habitation

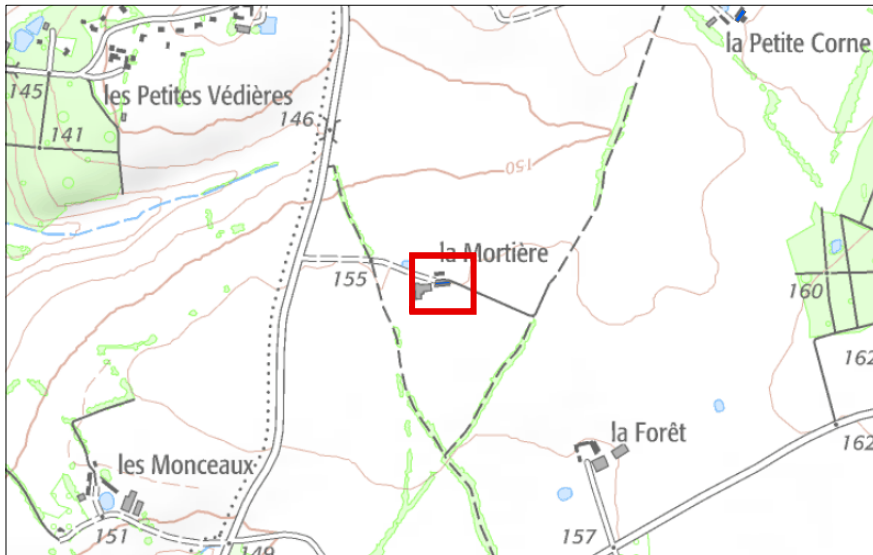
Identification du bâtiment



Vue aérienne du site



Carte de localisation :



Photographie du bâtiment



SCA05

Commune : SAINT-CALAIS

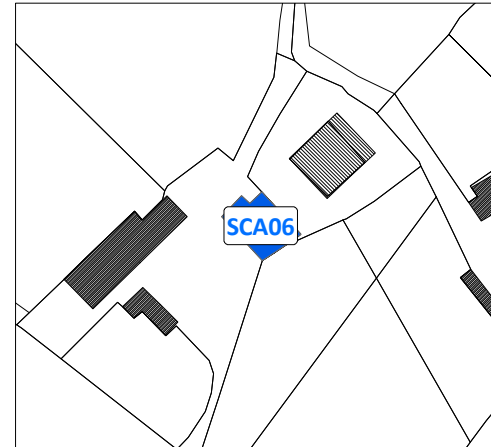
Critères:

- Bâtiment d'intérêt architectural : OUI
- Impact sur l'activité agricole limité : OUI
- Présence des réseaux d'eau potable et d'électricité à proximité : OUI

Destinations retenues :

Habitation

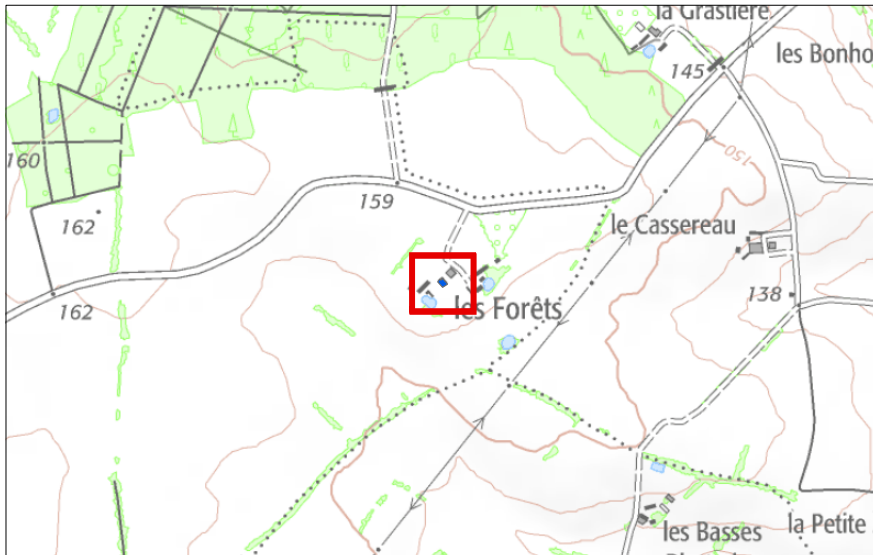
Identification du bâtiment



Vue aérienne du site



Carte de localisation :



Photographie du bâtiment



SCA06

Commune : SAINT-CALAIS

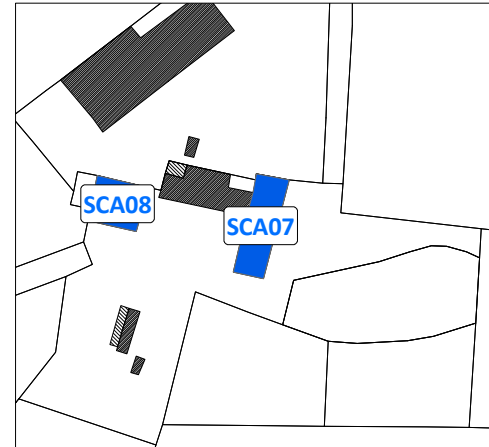
Critères:

Bâtiment d'intérêt architectural : OUI
Impact sur l'activité agricole limité : OUI
Présence des réseaux d'eau potable et d'électricité à proximité : OUI

Destinations retenues :

Habitation

Identification du bâtiment



Vue aérienne du site



Carte de localisation :



Photographie du bâtiment



SCA07

Commune : SAINT-CALAIS

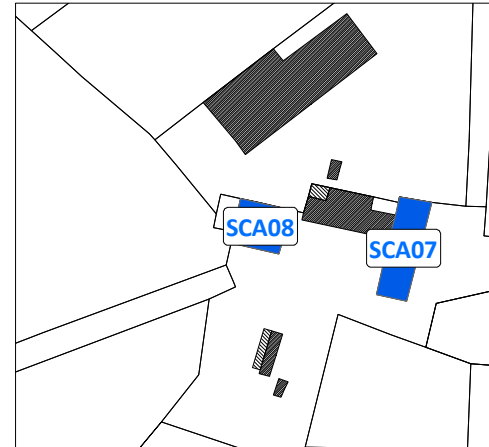
Critères:

- Bâtiment d'intérêt architectural : OUI
- Impact sur l'activité agricole limité : OUI
- Présence des réseaux d'eau potable et d'électricité à proximité : OUI

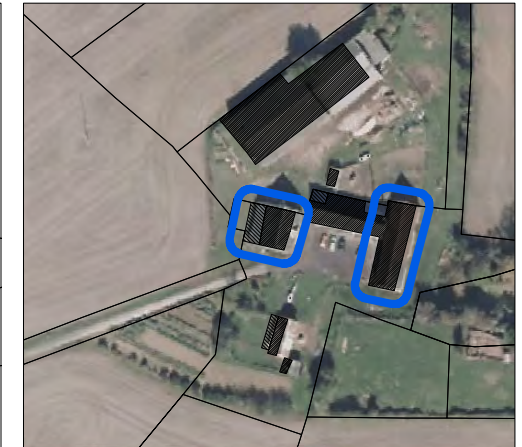
Destinations retenues :

Habitation

Identification du bâtiment



Vue aérienne du site



Carte de localisation :



Photographie du bâtiment



SCA08

Commune : SAINT-CALAIS

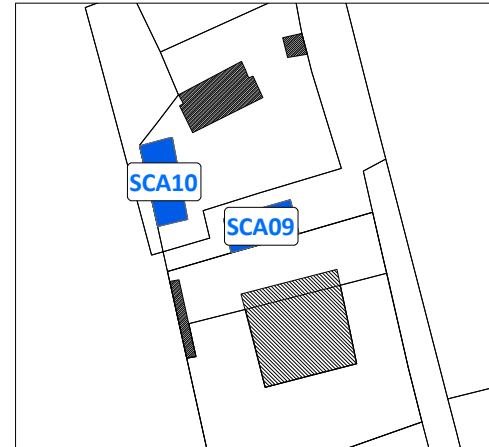
Critères:

Bâtiment d'intérêt architectural : OUI
Impact sur l'activité agricole limité : NON
Présence des réseaux d'eau potable et d'électricité à proximité : OUI

Destinations retenues :

Habitation

Identification du bâtiment



Vue aérienne du site



Carte de localisation :



Photographie du bâtiment



SCA09

Commune : SAINT-CALAIS

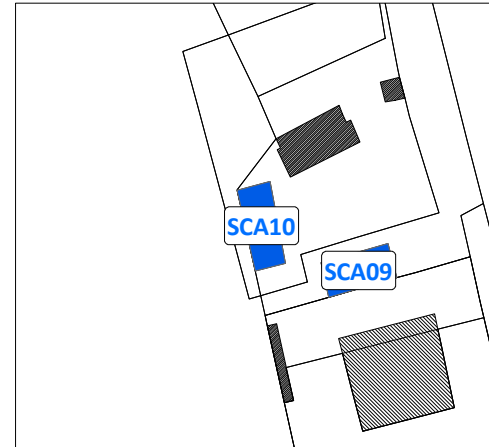
Critères:

Bâtiment d'intérêt architectural : OUI
Impact sur l'activité agricole limité : NON
Présence des réseaux d'eau potable et d'électricité à proximité : OUI

Destinations retenues :

Habitation

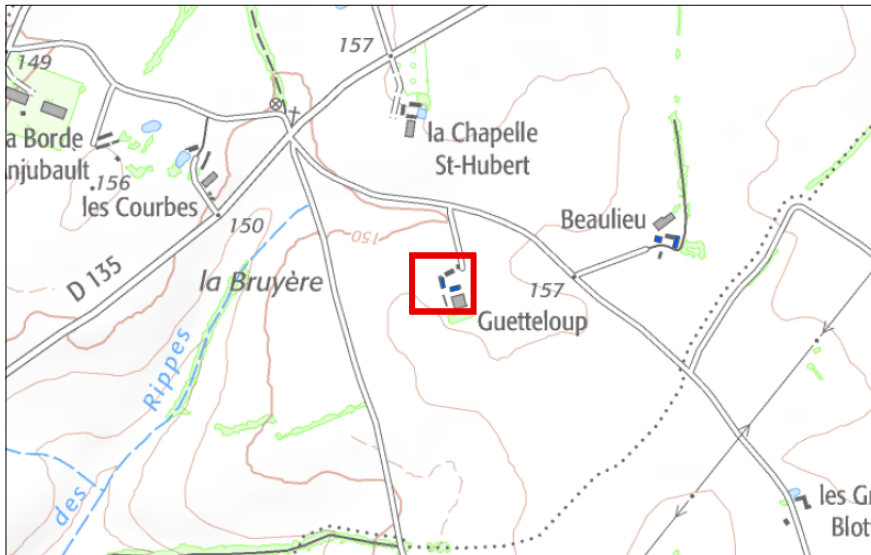
Identification du bâtiment



Vue aérienne du site



Carte de localisation :



Photographie du bâtiment



SCA10

Commune : SAINT-CALAIS

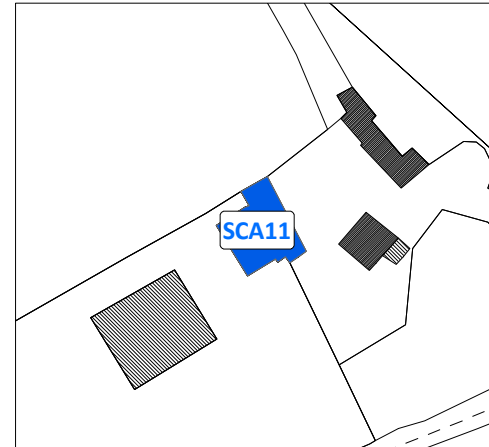
Critères:

- Bâtiment d'intérêt architectural : OUI
- Impact sur l'activité agricole limité : OUI
- Présence des réseaux d'eau potable et d'électricité à proximité : OUI

Destinations retenues :

Habitation

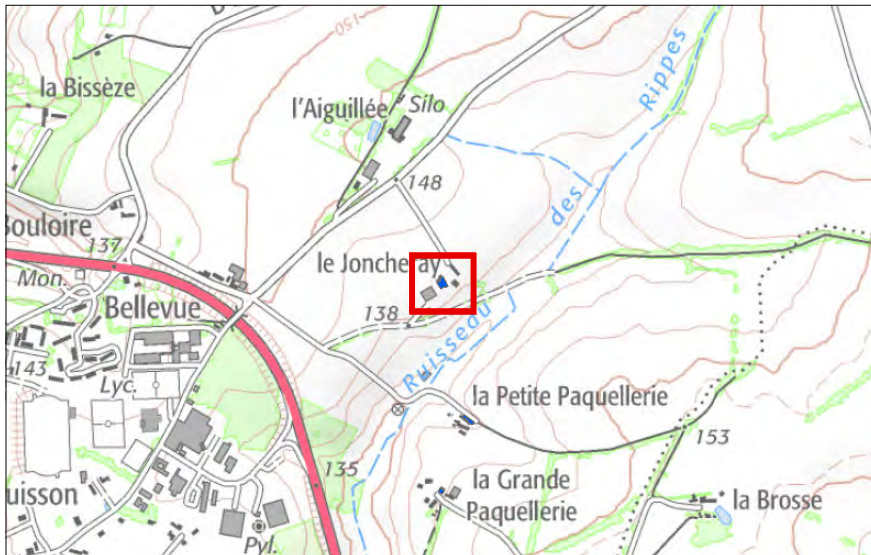
Identification du bâtiment



Vue aérienne du site



Carte de localisation :



Photographie du bâtiment



SCA11

Commune : SAINT-CALAIS

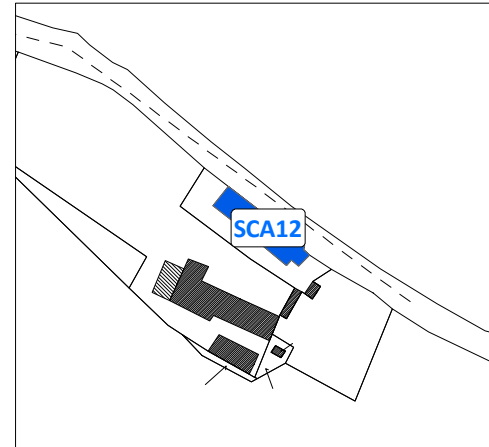
Critères:

- Bâtiment d'intérêt architectural : OUI
- Impact sur l'activité agricole limité : OUI
- Présence des réseaux d'eau potable et d'électricité à proximité : OUI

Destinations retenues :

Habitation

Identification du bâtiment



Vue aérienne du site



Carte de localisation :



Photographie du bâtiment



SCA12

Commune : SAINT-CALAIS

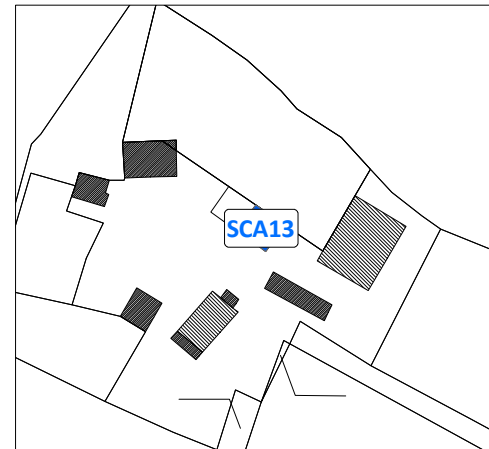
Critères:

- Bâtiment d'intérêt architectural : OUI
- Impact sur l'activité agricole limité : OUI
- Présence des réseaux d'eau potable et d'électricité à proximité : OUI

Destinations retenues :

Habitation

Identification du bâtiment



Vue aérienne du site



Carte de localisation :



Photographie du bâtiment



SCA13

Commune : SAINT-CALAIS

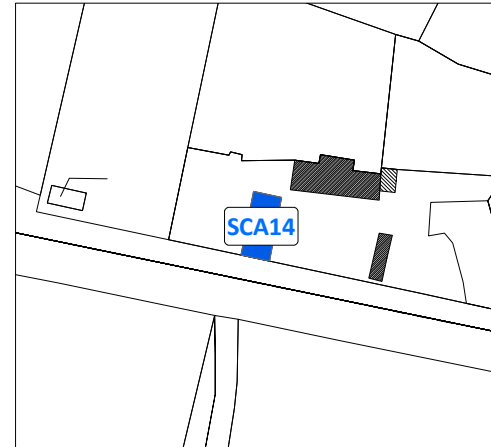
Critères:

- Bâtiment d'intérêt architectural : OUI
- Impact sur l'activité agricole limité : OUI
- Présence des réseaux d'eau potable et d'électricité à proximité : OUI

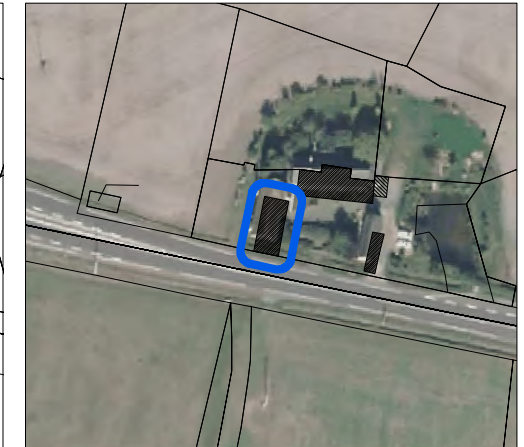
Destinations retenues :

Habitation

Identification du bâtiment



Vue aérienne du site



Carte de localisation :



Photographie du bâtiment



SCA14

Commune : SAINT-CALAIS

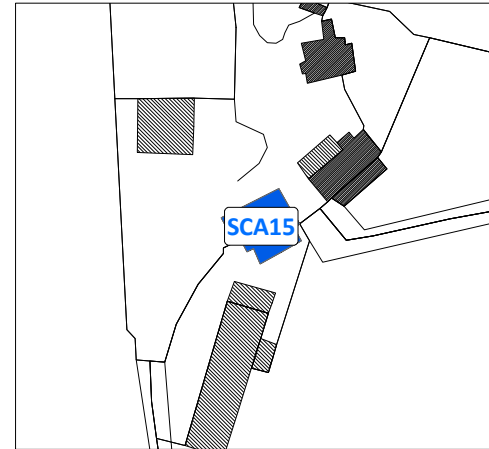
Critères:

- Bâtiment d'intérêt architectural : OUI
- Impact sur l'activité agricole limité : OUI
- Présence des réseaux d'eau potable et d'électricité à proximité : OUI

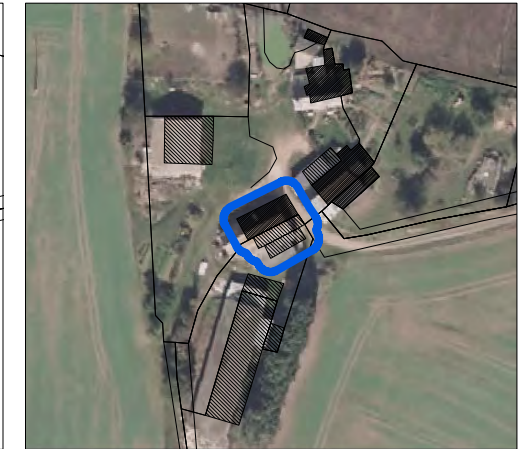
Destinations retenues :

Habitation

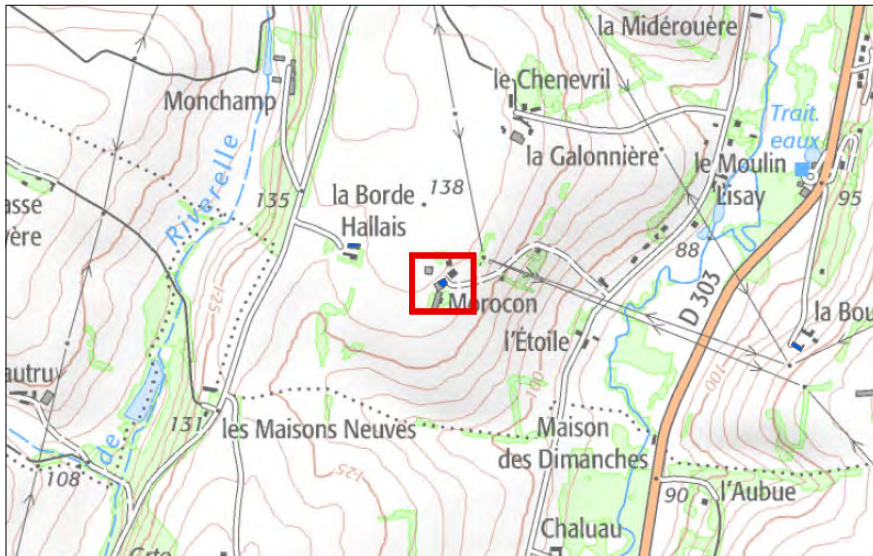
Identification du bâtiment



Vue aérienne du site



Carte de localisation :



Photographie du bâtiment



SCA15

Commune : SAINT-CALAIS

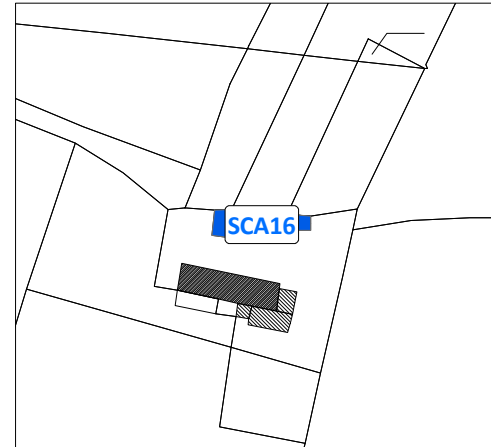
Critères:

- Bâtiment d'intérêt architectural : OUI
- Impact sur l'activité agricole limité : OUI
- Présence des réseaux d'eau potable et d'électricité à proximité : OUI

Destinations retenues :

Habitation

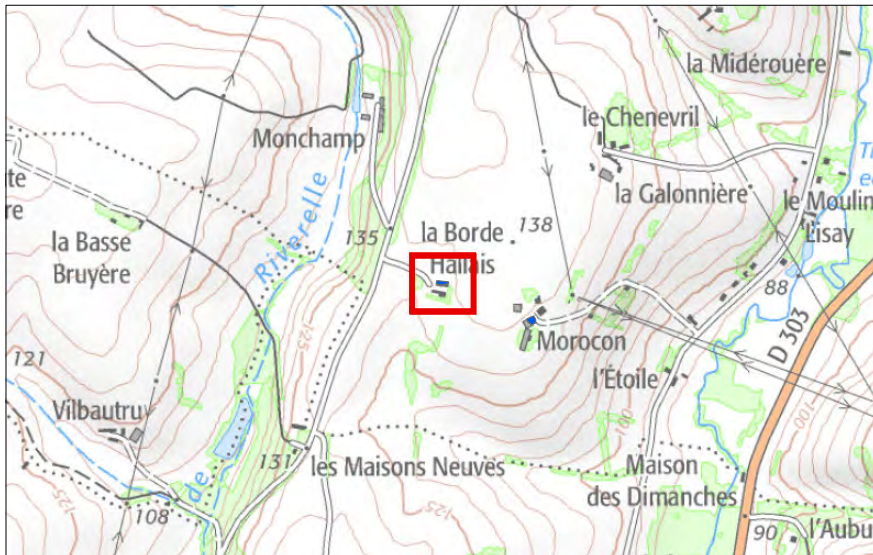
Identification du bâtiment



Vue aérienne du site



Carte de localisation :



Photographie du bâtiment



SCA16

Commune : SAINT-CALAIS

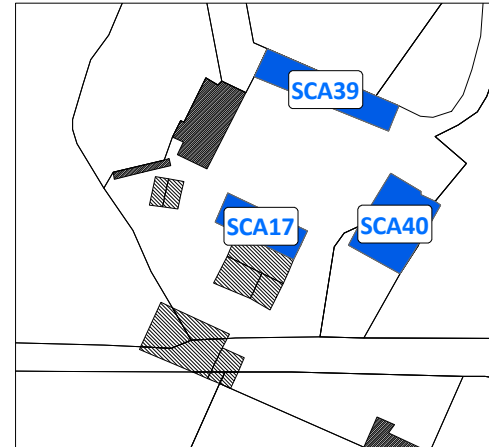
Critères:

- Bâtiment d'intérêt architectural : OUI
- Impact sur l'activité agricole limité : OUI
- Présence des réseaux d'eau potable et d'électricité à proximité : OUI

Destinations retenues :

Habitation

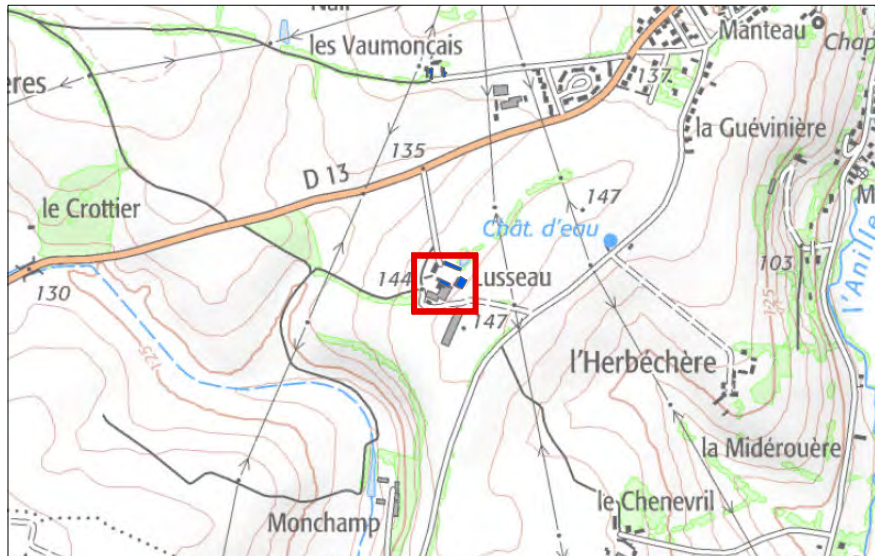
Identification du bâtiment



Vue aérienne du site



Carte de localisation :



Photographie du bâtiment



SCA17

Commune : SAINT-CALAIS

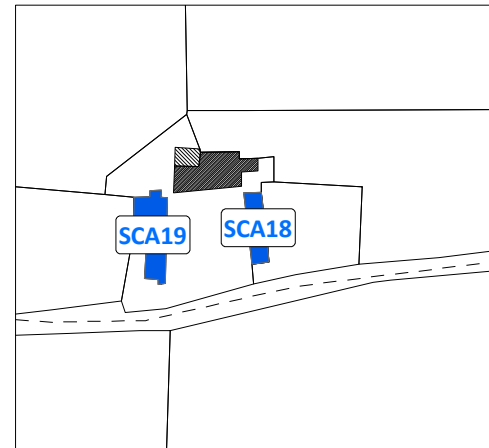
Critères:

- Bâtiment d'intérêt architectural : OUI
- Impact sur l'activité agricole limité : OUI
- Présence des réseaux d'eau potable et d'électricité à proximité : OUI

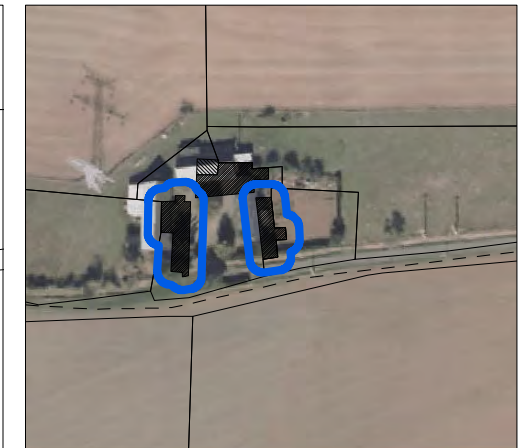
Destinations retenues :

Habitation

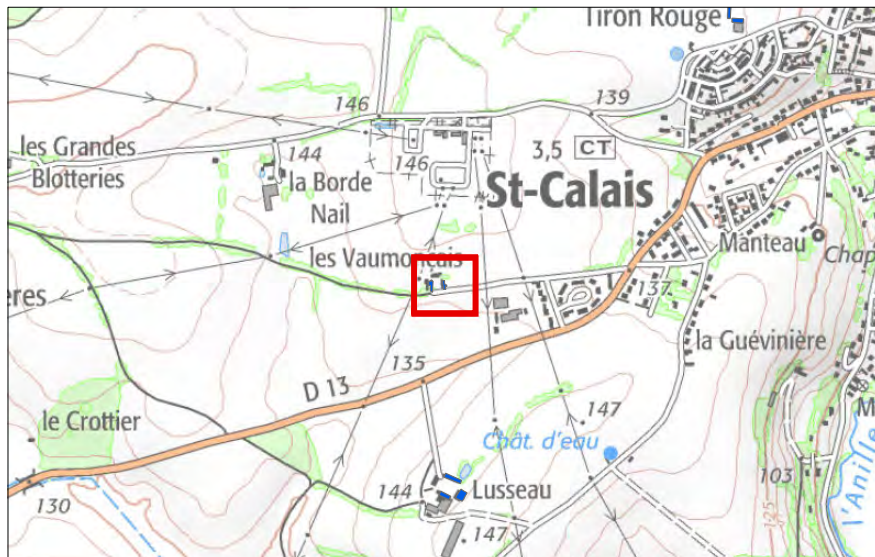
Identification du bâtiment



Vue aérienne du site



Carte de localisation :



Photographie du bâtiment



SCA18

Commune : SAINT-CALAIS

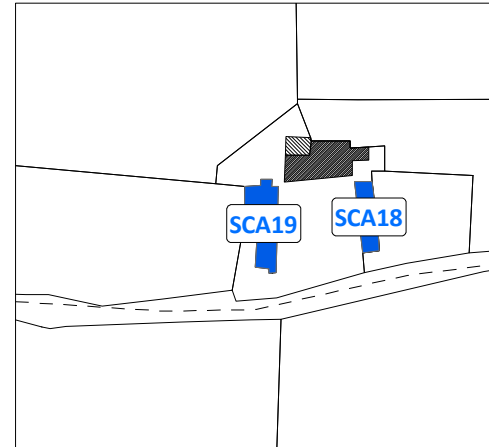
Critères:

- Bâtiment d'intérêt architectural : OUI
- Impact sur l'activité agricole limité : OUI
- Présence des réseaux d'eau potable et d'électricité à proximité : OUI

Destinations retenues :

Habitation

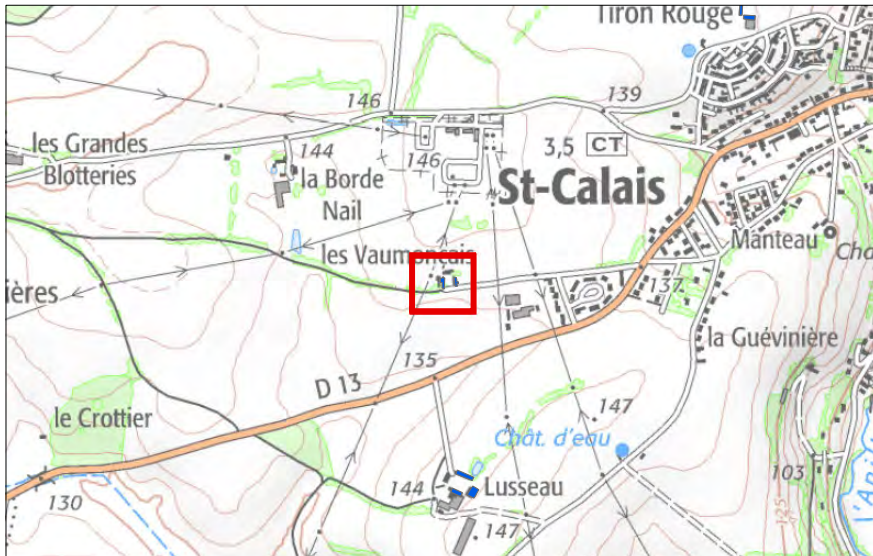
Identification du bâtiment



Vue aérienne du site



Carte de localisation :



Photographie du bâtiment



SCA19

Commune : SAINT-CALAIS

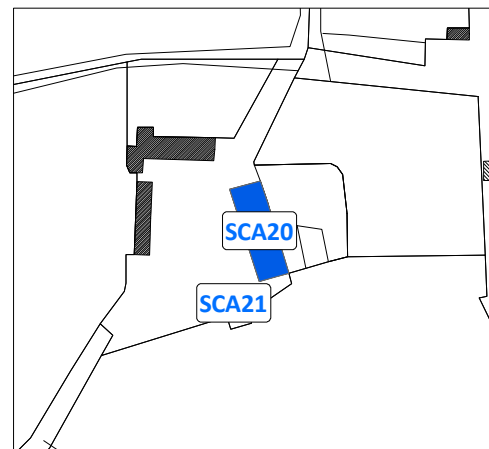
Critères:

Bâtiment d'intérêt architectural : OUI
Impact sur l'activité agricole limité : OUI
Présence des réseaux d'eau potable et d'électricité à proximité : OUI

Destinations retenues :

Habitation

Identification du bâtiment



Vue aérienne du site



Carte de localisation :



Photographie du bâtiment



SCA20

Commune : SAINT-CALAIS

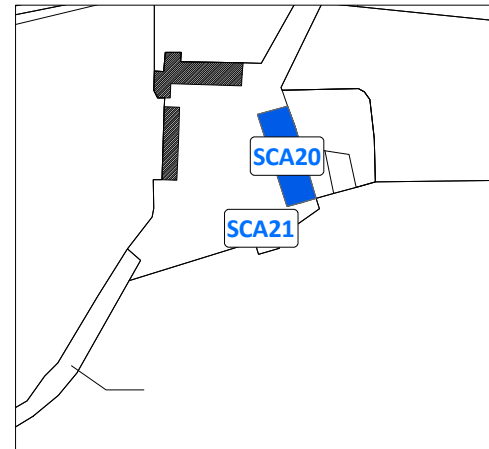
Critères:

- Bâtiment d'intérêt architectural : OUI
- Impact sur l'activité agricole limité : OUI
- Présence des réseaux d'eau potable et d'électricité à proximité : OUI

Destinations retenues :

Habitation

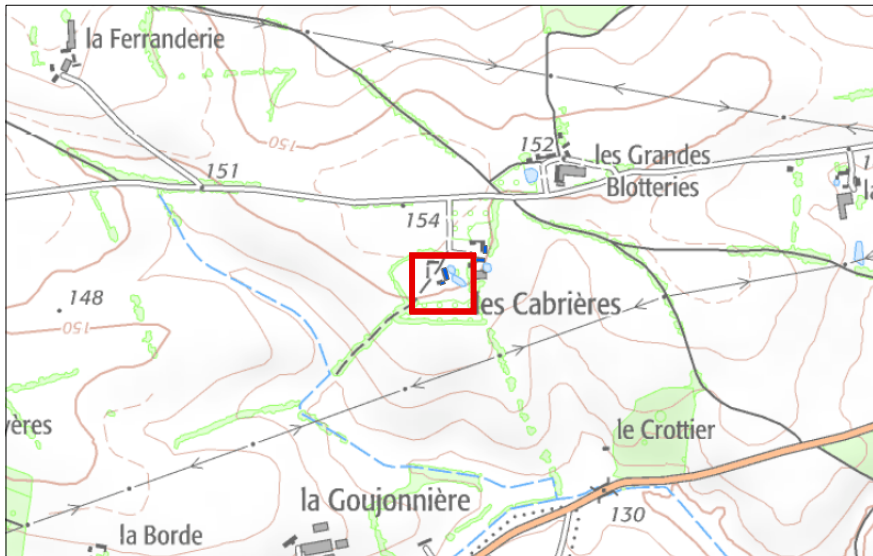
Identification du bâtiment



Vue aérienne du site



Carte de localisation :



Photographie du bâtiment



SCA21

Commune : SAINT-CALAIS

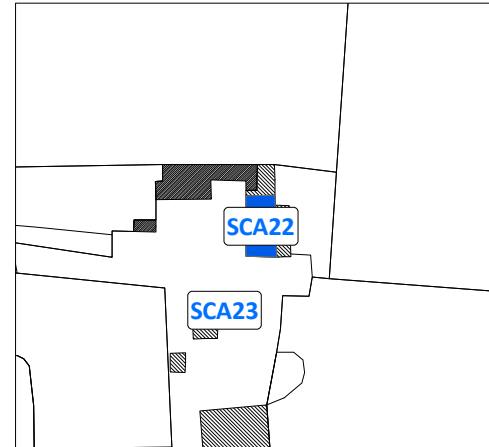
Critères:

- Bâtiment d'intérêt architectural : OUI
- Impact sur l'activité agricole limité : OUI
- Présence des réseaux d'eau potable et d'électricité à proximité : OUI

Destinations retenues :

Habitation

Identification du bâtiment



Vue aérienne du site



Carte de localisation :



Photographie du bâtiment



SCA22

Commune : SAINT-CALAIS

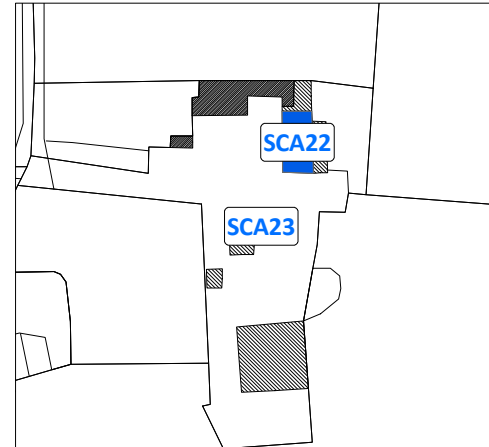
Critères:

- Bâtiment d'intérêt architectural : OUI
- Impact sur l'activité agricole limité : OUI
- Présence des réseaux d'eau potable et d'électricité à proximité : OUI

Destinations retenues :

Habitation

Identification du bâtiment



Vue aérienne du site



Carte de localisation :



Photographie du bâtiment



SCA23

Commune : SAINT-CALAIS

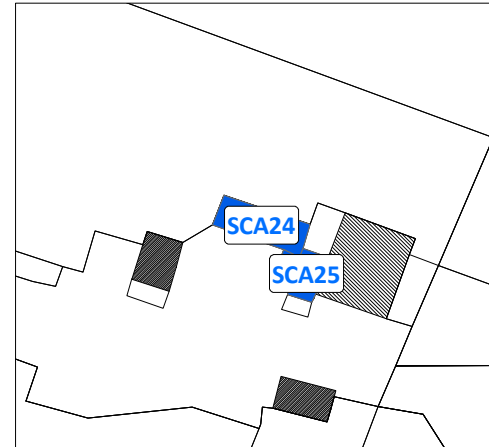
Critères:

- Bâtiment d'intérêt architectural : OUI
- Impact sur l'activité agricole limité : OUI
- Présence des réseaux d'eau potable et d'électricité à proximité : OUI

Destinations retenues :

Habitation

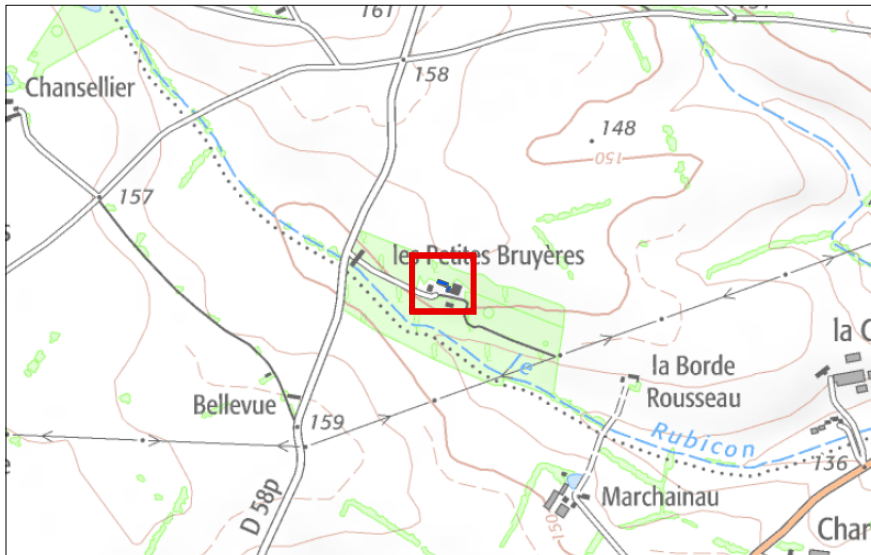
Identification du bâtiment



Vue aérienne du site



Carte de localisation :



Photographie du bâtiment



SCA24

Commune : SAINT-CALAIS

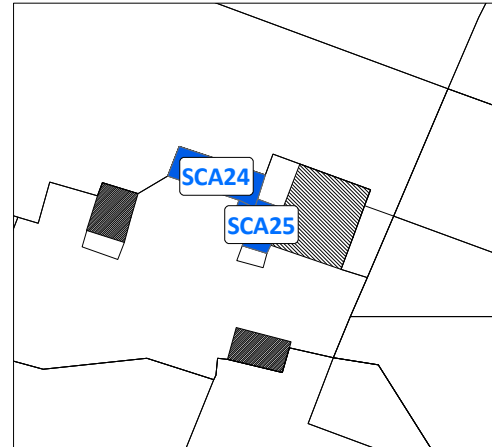
Critères:

- Bâtiment d'intérêt architectural : OUI
- Impact sur l'activité agricole limité : OUI
- Présence des réseaux d'eau potable et d'électricité à proximité : OUI

Destinations retenues :

Habitation

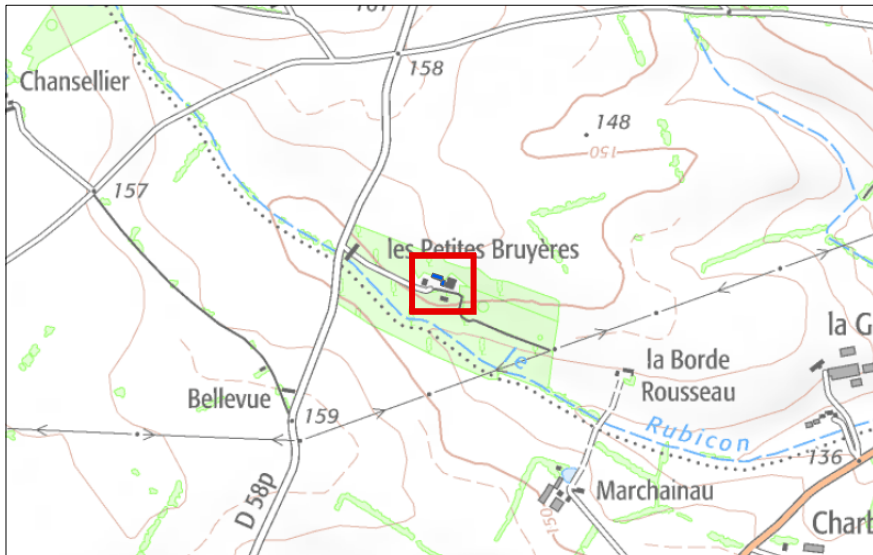
Identification du bâtiment



Vue aérienne du site



Carte de localisation :



Photographie du bâtiment



SCA25

Commune : SAINT-CALAIS

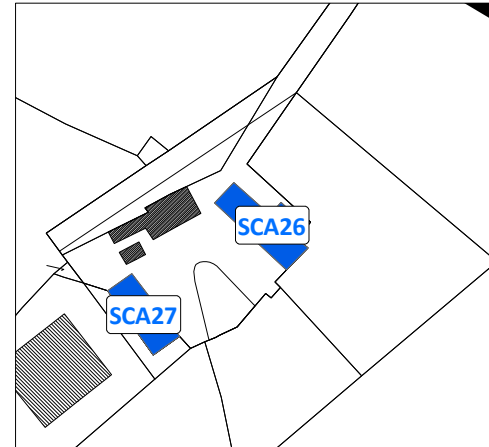
Critères:

- Bâtiment d'intérêt architectural : OUI
- Impact sur l'activité agricole limité : OUI
- Présence des réseaux d'eau potable et d'électricité à proximité : OUI

Destinations retenues :

Habitation

Identification du bâtiment



Vue aérienne du site



Carte de localisation :



Photographie du bâtiment



SCA26

Commune : SAINT-CALAIS

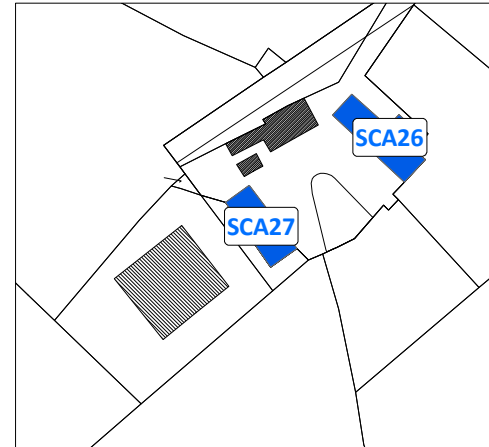
Critères:

- Bâtiment d'intérêt architectural : OUI
- Impact sur l'activité agricole limité : OUI
- Présence des réseaux d'eau potable et d'électricité à proximité : OUI

Destinations retenues :

Habitation

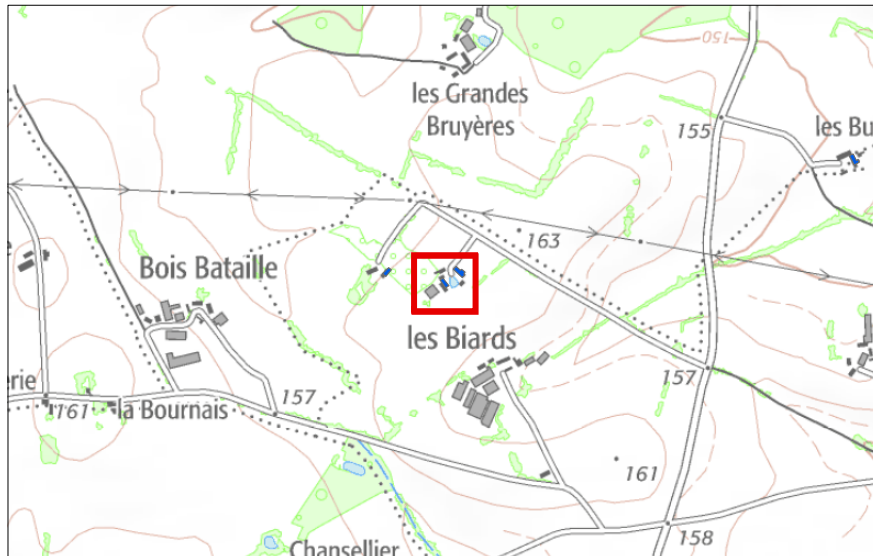
Identification du bâtiment



Vue aérienne du site



Carte de localisation :



Photographie du bâtiment



SCA27

Commune : SAINT-CALAIS

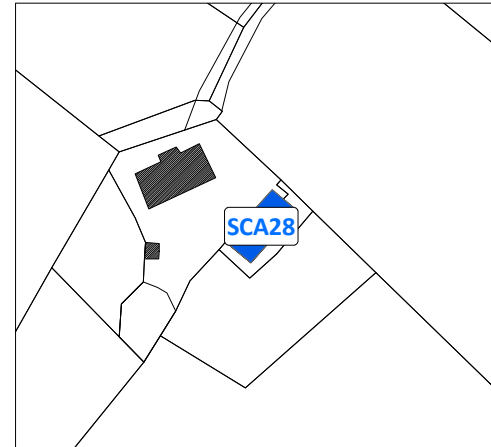
Critères:

- Bâtiment d'intérêt architectural : OUI
- Impact sur l'activité agricole limité : OUI
- Présence des réseaux d'eau potable et d'électricité à proximité : OUI

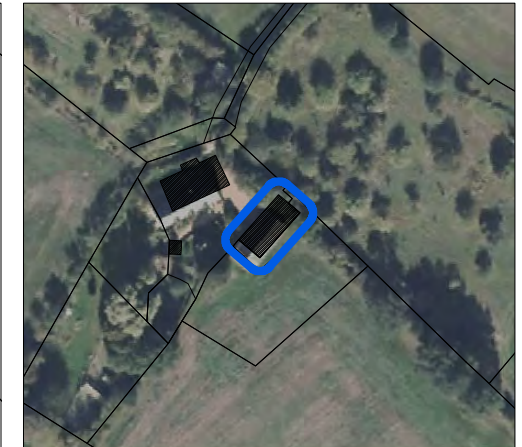
Destinations retenues :

Habitation

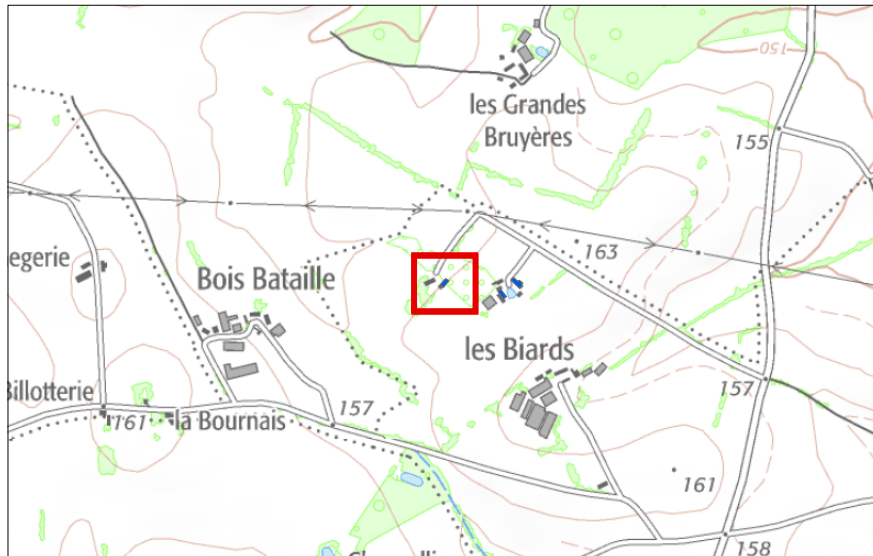
Identification du bâtiment



Vue aérienne du site



Carte de localisation :



Photographie du bâtiment



SCA28

Commune : SAINT-CALAIS

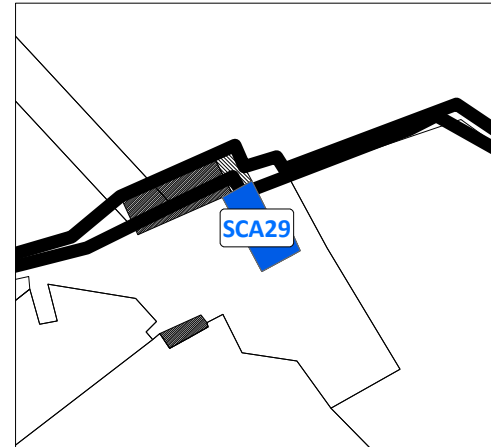
Critères:

- Bâtiment d'intérêt architectural : OUI
- Impact sur l'activité agricole limité : OUI
- Présence des réseaux d'eau potable et d'électricité à proximité : OUI

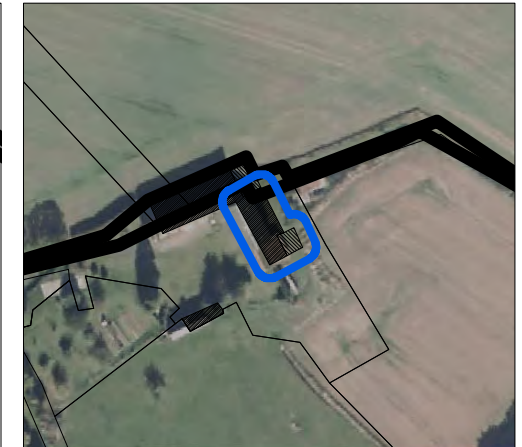
Destinations retenues :

Habitation

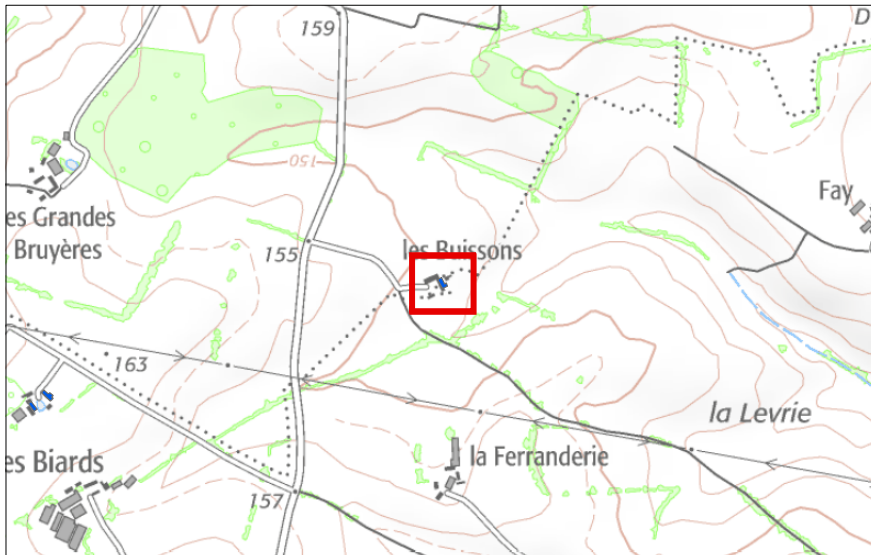
Identification du bâtiment



Vue aérienne du site



Carte de localisation :



Photographie du bâtiment



SCA29

Commune : SAINT-CALAIS

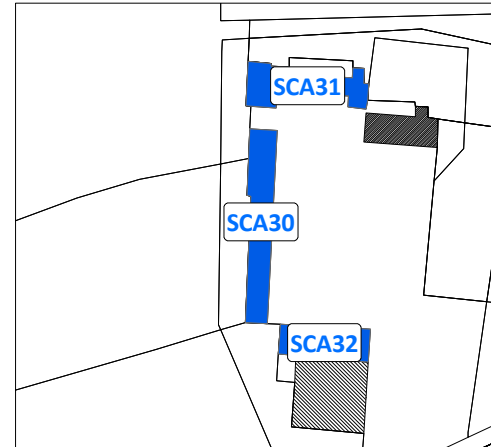
Critères:

Bâtiment d'intérêt architectural : OUI
Impact sur l'activité agricole limité : NON
Présence des réseaux d'eau potable et d'électricité à proximité : OUI

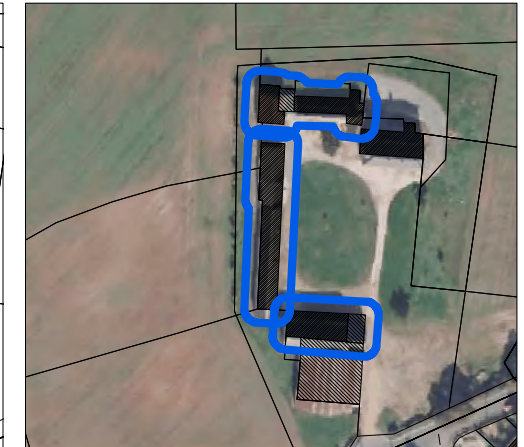
Destinations retenues :

Habitation

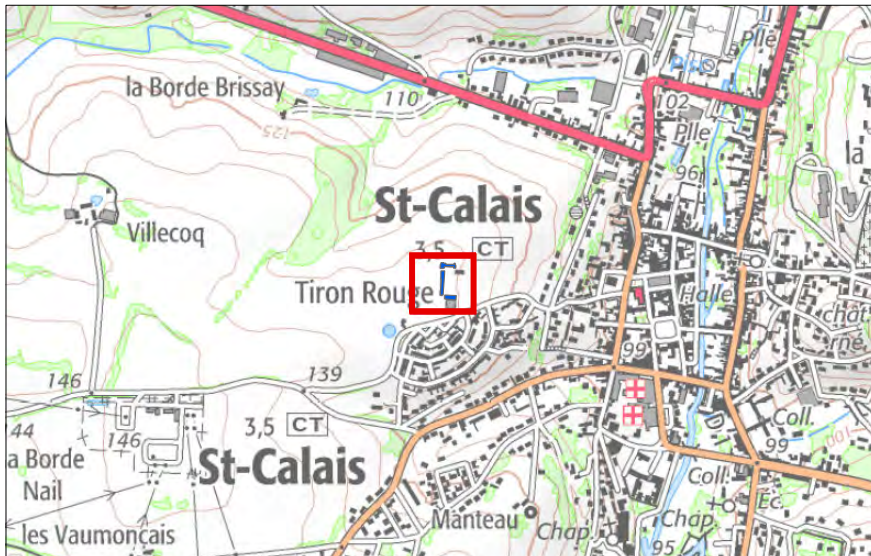
Identification du bâtiment



Vue aérienne du site



Carte de localisation :



Photographie du bâtiment



SCA30

Commune : SAINT-CALAIS

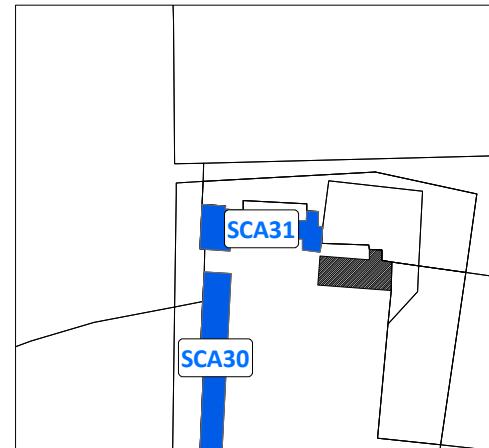
Critères:

Bâtiment d'intérêt architectural : OUI
Impact sur l'activité agricole limité : NON
Présence des réseaux d'eau potable et d'électricité à proximité : OUI

Destinations retenues :

Habitation

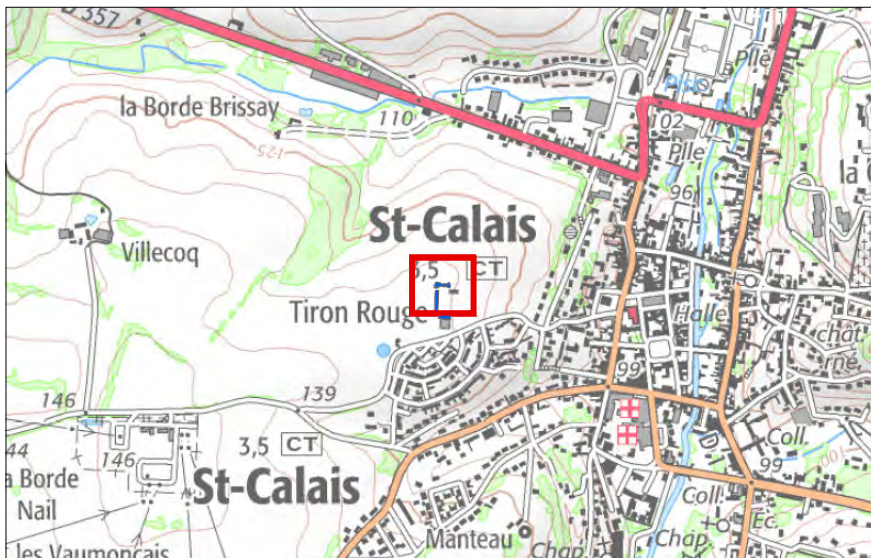
Identification du bâtiment



Vue aérienne du site



Carte de localisation :



Photographie du bâtiment



SCA31

Commune : SAINT-CALAIS

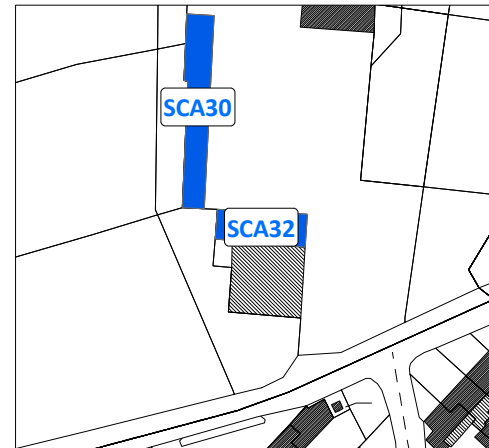
Critères:

Bâtiment d'intérêt architectural : OUI
Impact sur l'activité agricole limité : NON
Présence des réseaux d'eau potable et d'électricité à proximité : OUI

Destinations retenues :

Habitation

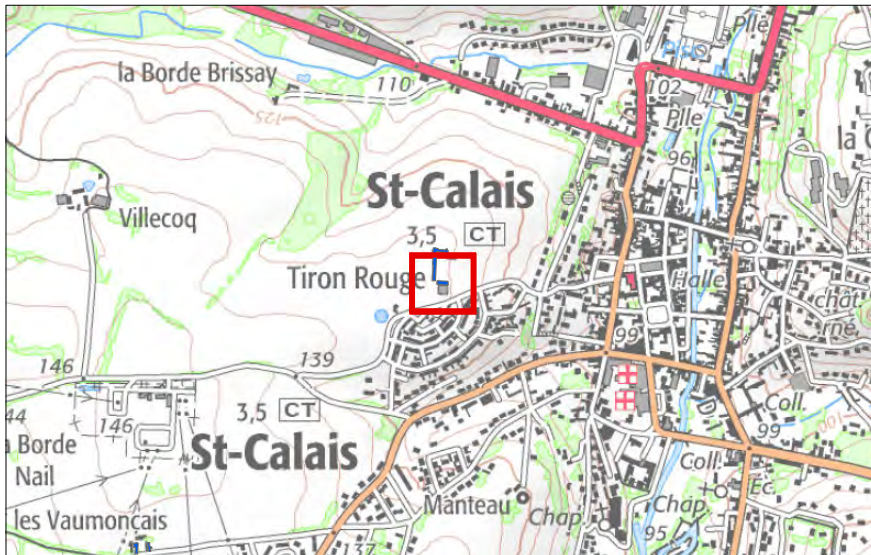
Identification du bâtiment



Vue aérienne du site



Carte de localisation :



Photographie du bâtiment



SCA32

Commune : SAINT-CALAIS

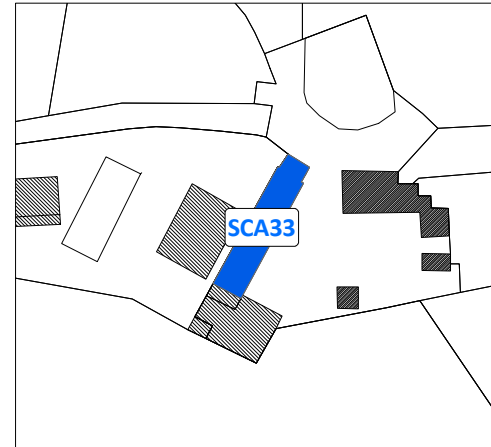
Critères:

- Bâtiment d'intérêt architectural : OUI
- Impact sur l'activité agricole limité : OUI
- Présence des réseaux d'eau potable et d'électricité à proximité : OUI

Destinations retenues :

Habitation

Identification du bâtiment



Vue aérienne du site



Carte de localisation :



Photographie du bâtiment



SCA33

Commune : SAINT-CALAIS

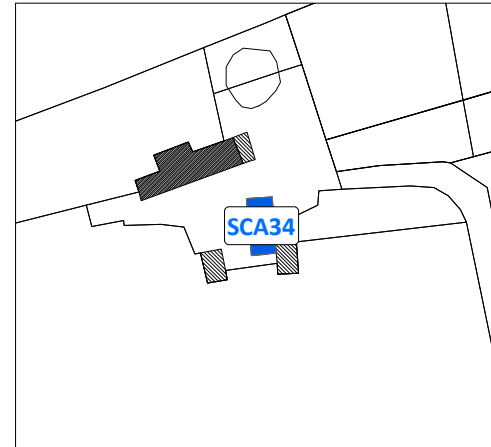
Critères:

- Bâtiment d'intérêt architectural : OUI
- Impact sur l'activité agricole limité : OUI
- Présence des réseaux d'eau potable et d'électricité à proximité : OUI

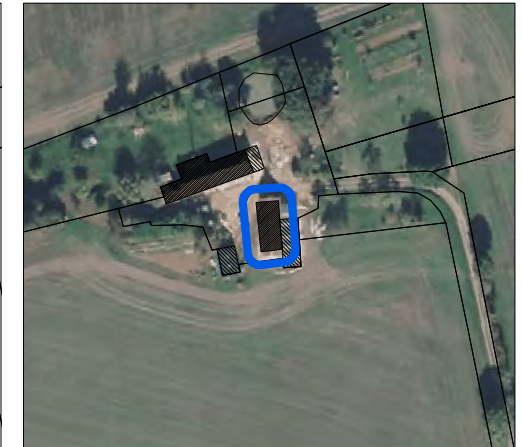
Destinations retenues :

Habitation

Identification du bâtiment



Vue aérienne du site



Carte de localisation :



Photographie du bâtiment



SCA34

Commune : SAINT-CALAIS

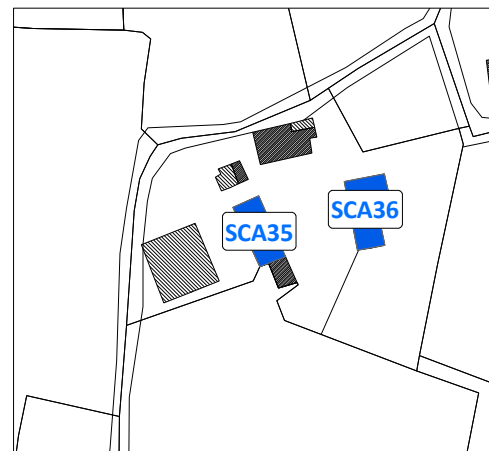
Critères:

- Bâtiment d'intérêt architectural : OUI
- Impact sur l'activité agricole limité : OUI
- Présence des réseaux d'eau potable et d'électricité à proximité : OUI

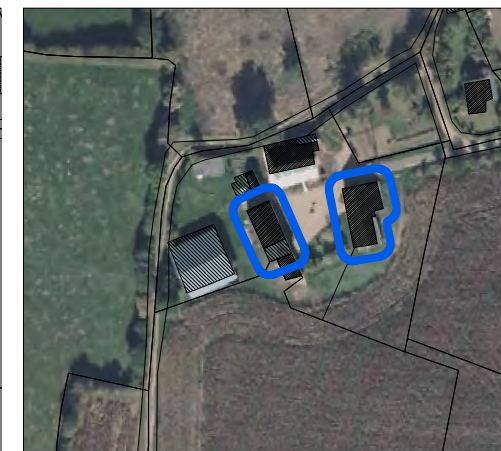
Destinations retenues :

Habitation

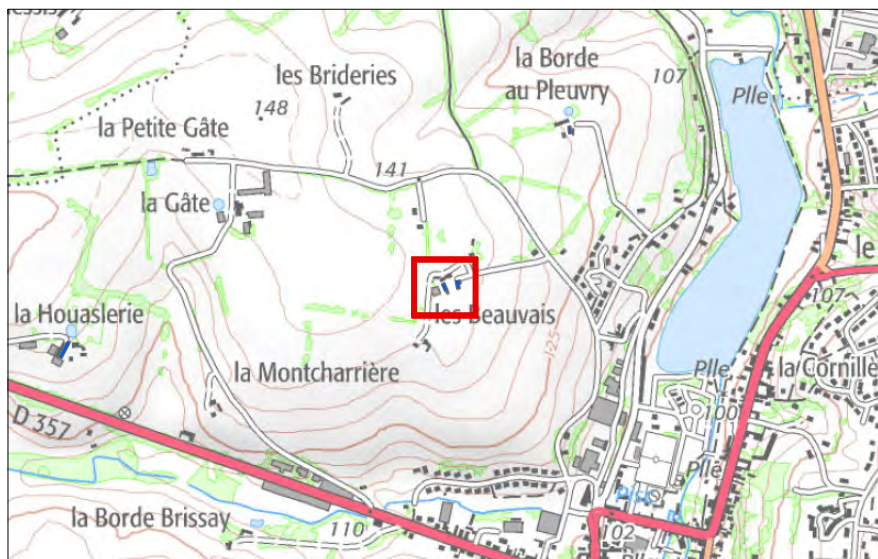
Identification du bâtiment



Vue aérienne du site



Carte de localisation :



Photographie du bâtiment



SCA35

Commune : SAINT-CALAIS

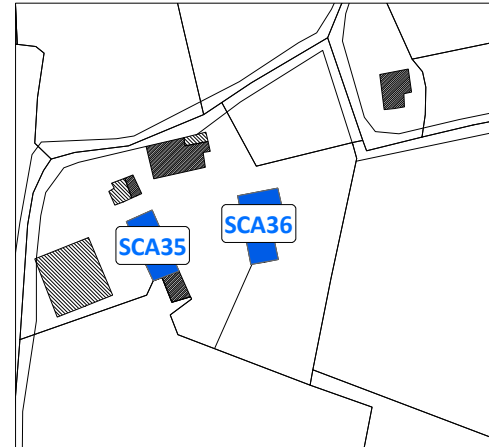
Critères:

- Bâtiment d'intérêt architectural : OUI
- Impact sur l'activité agricole limité : OUI
- Présence des réseaux d'eau potable et d'électricité à proximité : OUI

Destinations retenues :

Habitation

Identification du bâtiment



Vue aérienne du site



Carte de localisation :



Photographie du bâtiment



SCA36

Commune : SAINT-CALAIS

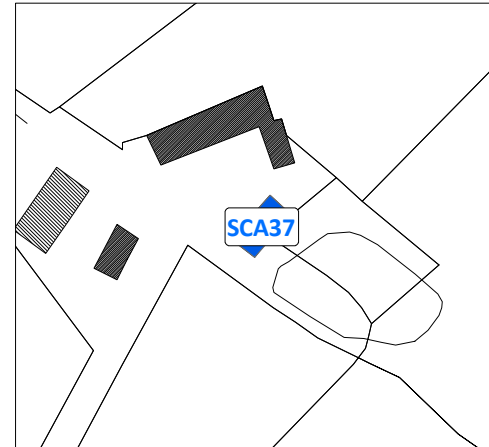
Critères:

Bâtiment d'intérêt architectural : OUI
Impact sur l'activité agricole limité : OUI
Présence des réseaux d'eau potable et d'électricité à proximité : OUI

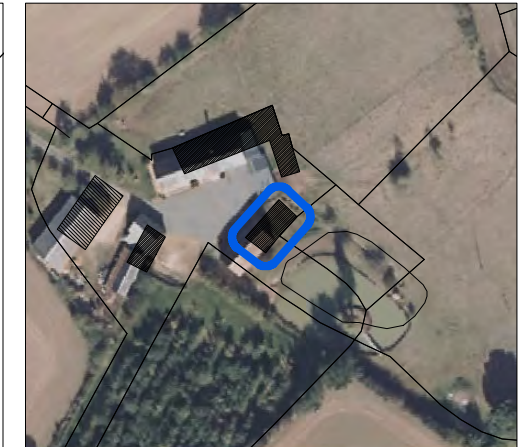
Destinations retenues :

Habitation

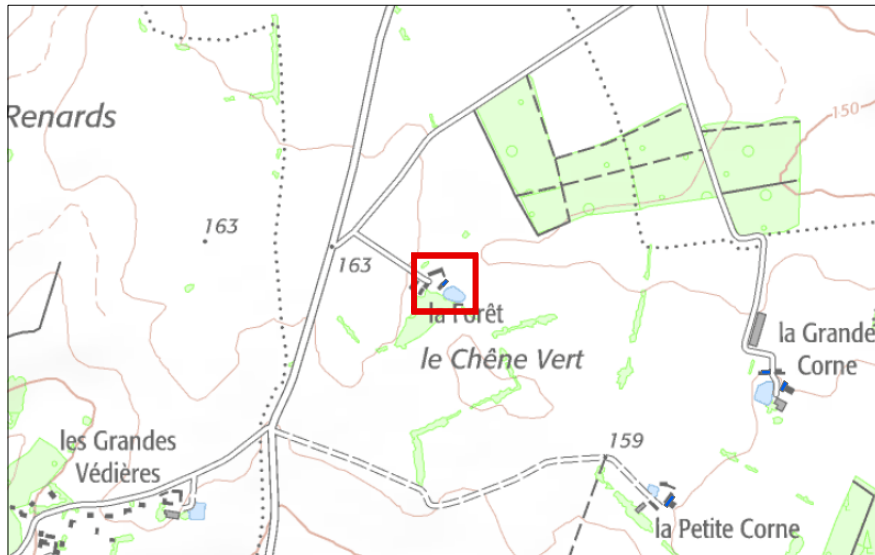
Identification du bâtiment



Vue aérienne du site



Carte de localisation :



Photographie du bâtiment



SCA37

Commune : SAINT-CALAIS

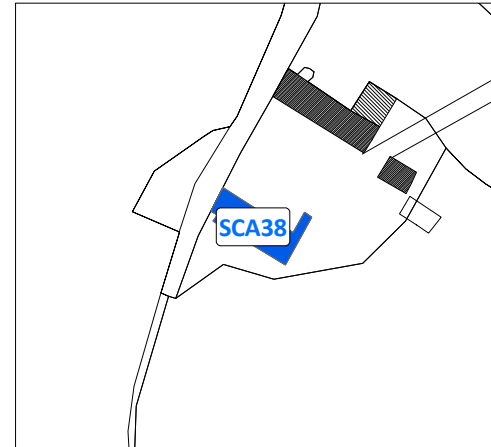
Critères:

- Bâtiment d'intérêt architectural : OUI
- Impact sur l'activité agricole limité : OUI
- Présence des réseaux d'eau potable et d'électricité à proximité : OUI

Destinations retenues :

Habitation

Identification du bâtiment



Vue aérienne du site



Carte de localisation :



Photographie du bâtiment



SCA38

Commune : SAINT-CALAIS

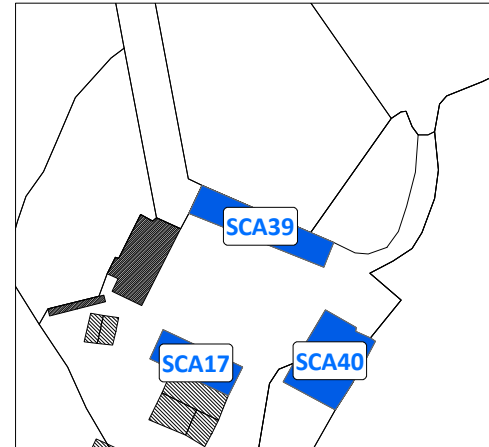
Critères:

- Bâtiment d'intérêt architectural : OUI
- Impact sur l'activité agricole limité : OUI
- Présence des réseaux d'eau potable et d'électricité à proximité : OUI

Destinations retenues :

Habitation

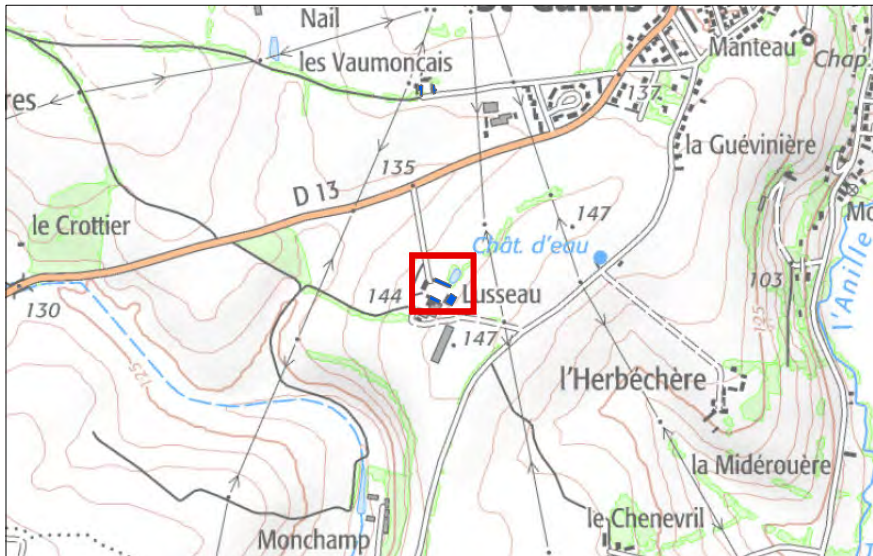
Identification du bâtiment



Vue aérienne du site



Carte de localisation :



Photographie du bâtiment



SCA39

Commune : SAINT-CALAIS

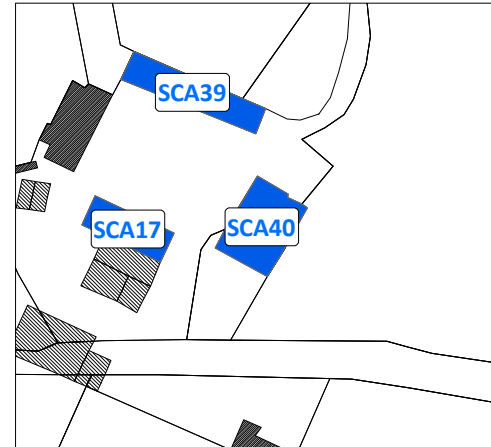
Critères:

- Bâtiment d'intérêt architectural : OUI
- Impact sur l'activité agricole limité : OUI
- Présence des réseaux d'eau potable et d'électricité à proximité : OUI

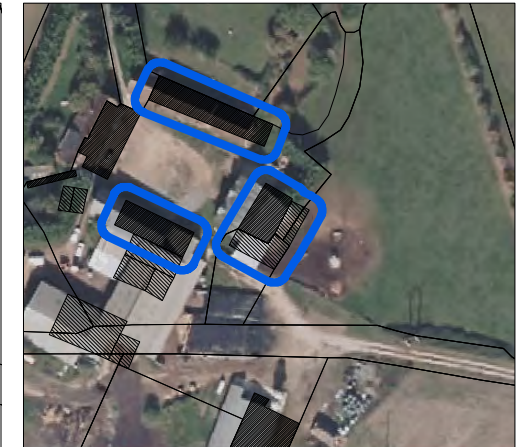
Destinations retenues :

Habitation

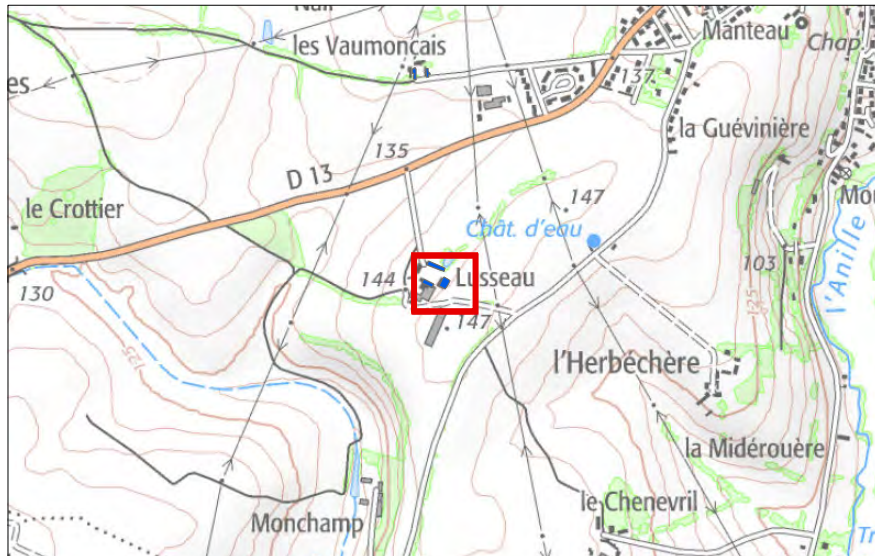
Identification du bâtiment



Vue aérienne du site



Carte de localisation :



Photographie du bâtiment



SCA40

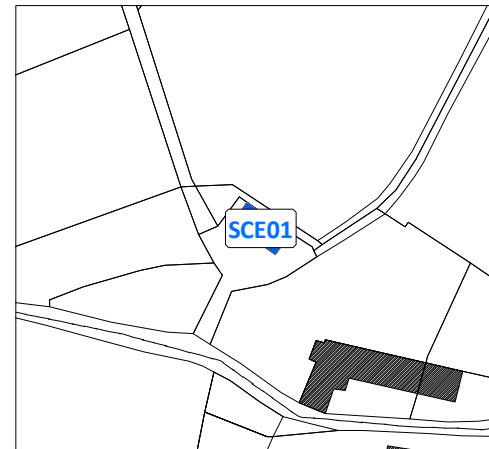
Critères:

Bâtiment d'intérêt architectural : OUI
Impact sur l'activité agricole limité : OUI
Présence des réseaux d'eau potable et d'électricité à proximité : OUI

Destinations retenues :

Habitation

Identification du bâtiment



Vue aérienne du site



Carte de localisation :



Photographie du bâtiment



SCE01

Commune : SAINT GERVAIS DE VIC

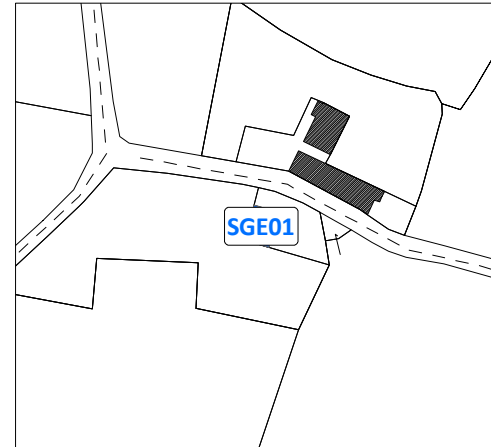
Critères:

- Bâtiment d'intérêt architectural : OUI
- Impact sur l'activité agricole limité : OUI
- Présence des réseaux d'eau potable et d'électricité à proximité : OUI

Destinations retenues :

Habitation

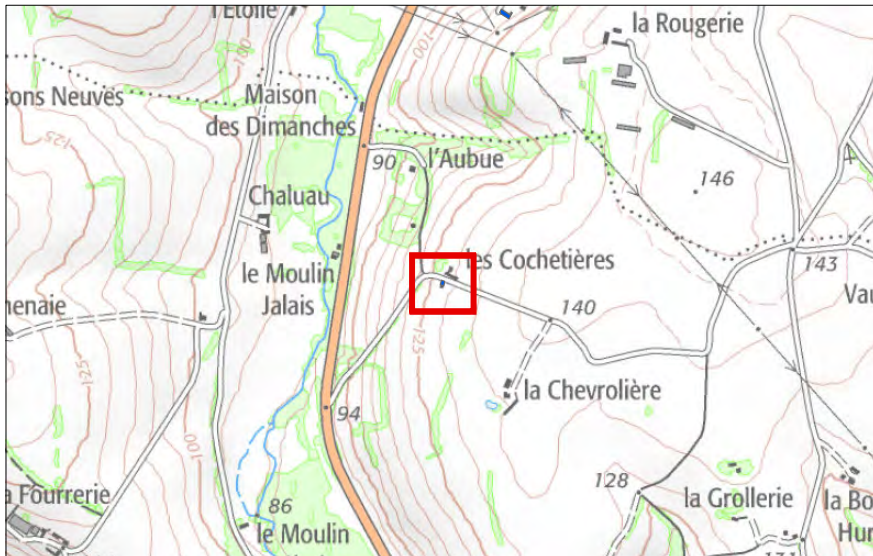
Identification du bâtiment



Vue aérienne du site



Carte de localisation :



Photographie du bâtiment



SGE01

Commune : SAINT GERVAIS DE VIC

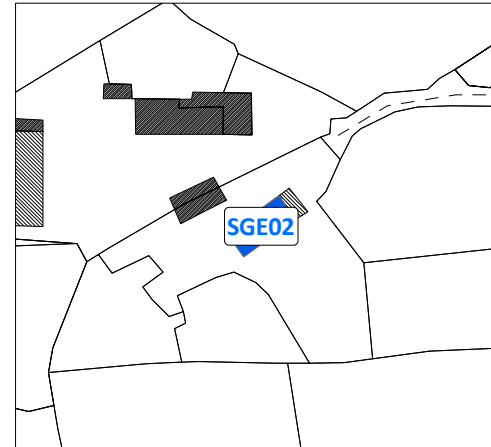
Critères:

- Bâtiment d'intérêt architectural : OUI
- Impact sur l'activité agricole limité : OUI
- Présence des réseaux d'eau potable et d'électricité à proximité : OUI

Destinations retenues :

Habitation

Identification du bâtiment



Vue aérienne du site



Carte de localisation :



Photographie du bâtiment



SGE02

Commune : SAINT GERVAIS DE VIC

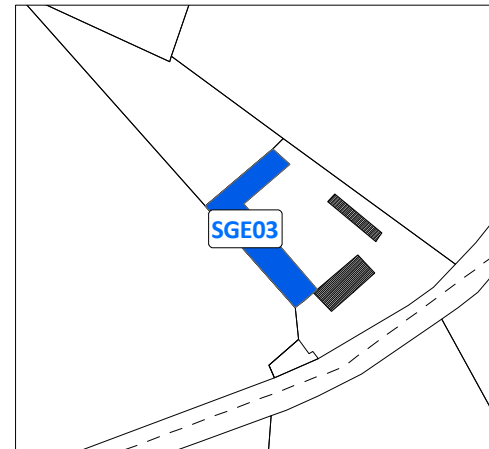
Critères:

- Bâtiment d'intérêt architectural : OUI
- Impact sur l'activité agricole limité : OUI
- Présence des réseaux d'eau potable et d'électricité à proximité : OUI

Destinations retenues :

Habitation

Identification du bâtiment



Vue aérienne du site



Carte de localisation :



Photographie du bâtiment



SGE03

Commune : SAINT GERVAIS DE VIC

Critères:

- Bâtiment d'intérêt architectural : OUI
- Impact sur l'activité agricole limité : OUI
- Présence des réseaux d'eau potable et d'électricité à proximité : OUI

Destinations retenues :

Habitation

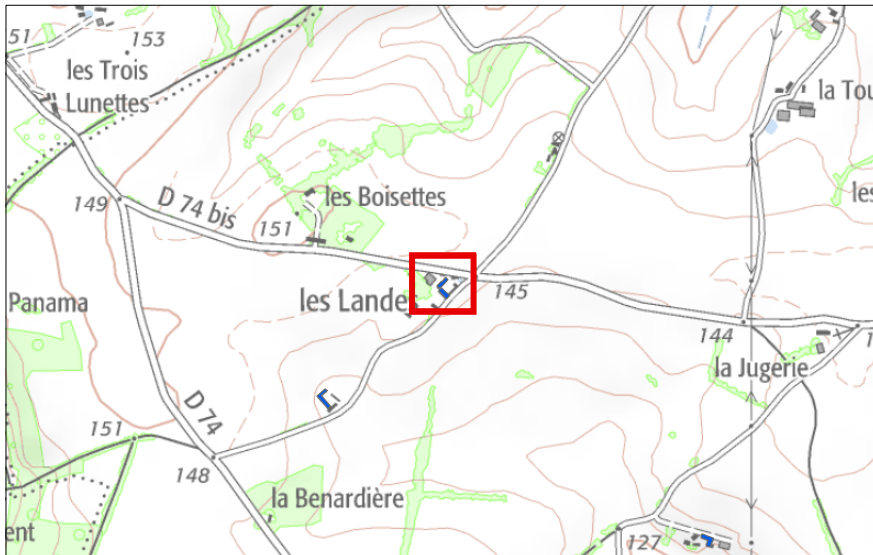
Identification du bâtiment



Vue aérienne du site



Carte de localisation :



Photographie du bâtiment



SGE04

Commune : SAINT GERVAIS DE VIC

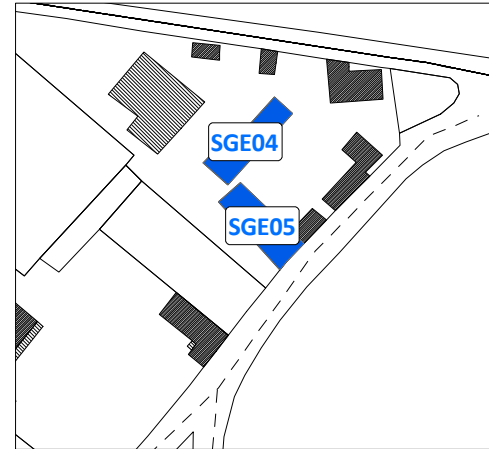
Critères:

- Bâtiment d'intérêt architectural : OUI
- Impact sur l'activité agricole limité : OUI
- Présence des réseaux d'eau potable et d'électricité à proximité : OUI

Destinations retenues :

Habitation

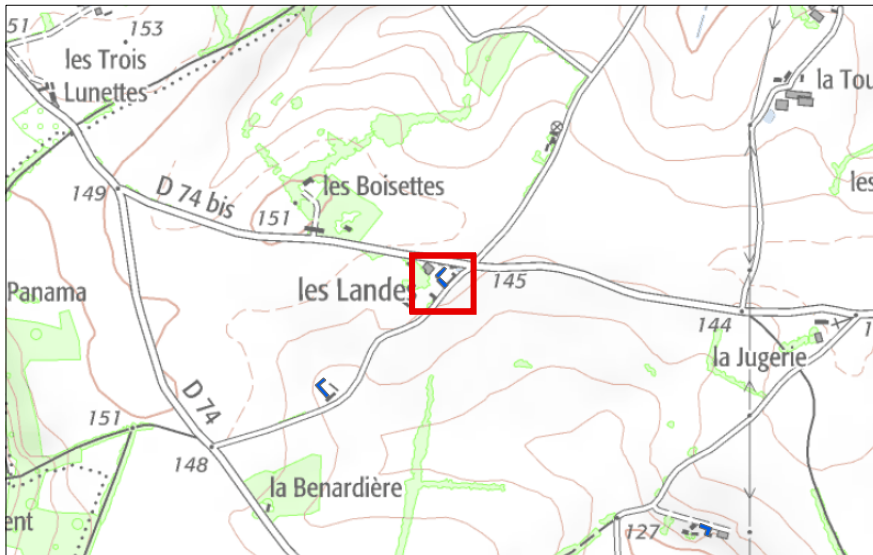
Identification du bâtiment



Vue aérienne du site



Carte de localisation :



Photographie du bâtiment



SGE05

Commune : SAINT GERVAIS DE VIC

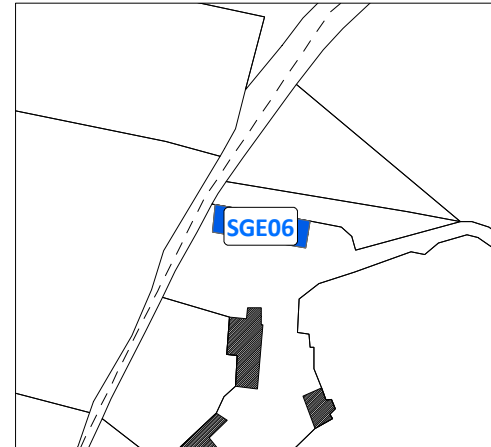
Critères:

- Bâtiment d'intérêt architectural : OUI
- Impact sur l'activité agricole limité : OUI
- Présence des réseaux d'eau potable et d'électricité à proximité : OUI

Destinations retenues :

Habitation

Identification du bâtiment



Vue aérienne du site



Carte de localisation :



Photographie du bâtiment



SGE06

Commune : SAINT GERVAIS DE VIC

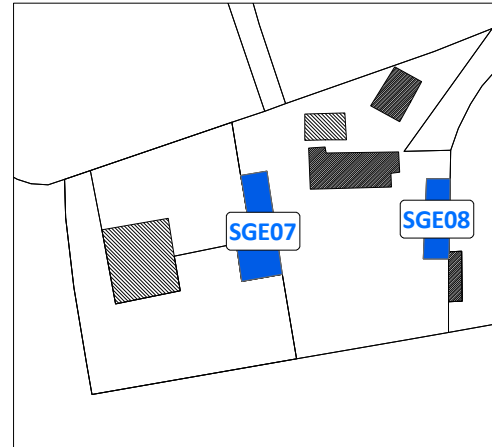
Critères:

- Bâtiment d'intérêt architectural : OUI
- Impact sur l'activité agricole limité : OUI
- Présence des réseaux d'eau potable et d'électricité à proximité : OUI

Destinations retenues :

Habitation

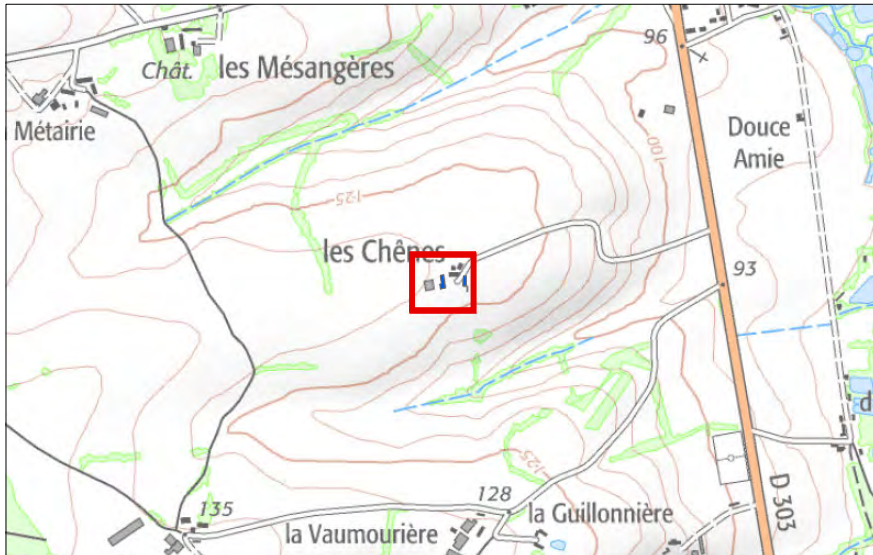
Identification du bâtiment



Vue aérienne du site



Carte de localisation :



Photographie du bâtiment



SGE07

Commune : SAINT GERVAIS DE VIC

Critères:

- Bâtiment d'intérêt architectural : OUI
- Impact sur l'activité agricole limité : OUI
- Présence des réseaux d'eau potable et d'électricité à proximité : OUI

Destinations retenues :

Habitation

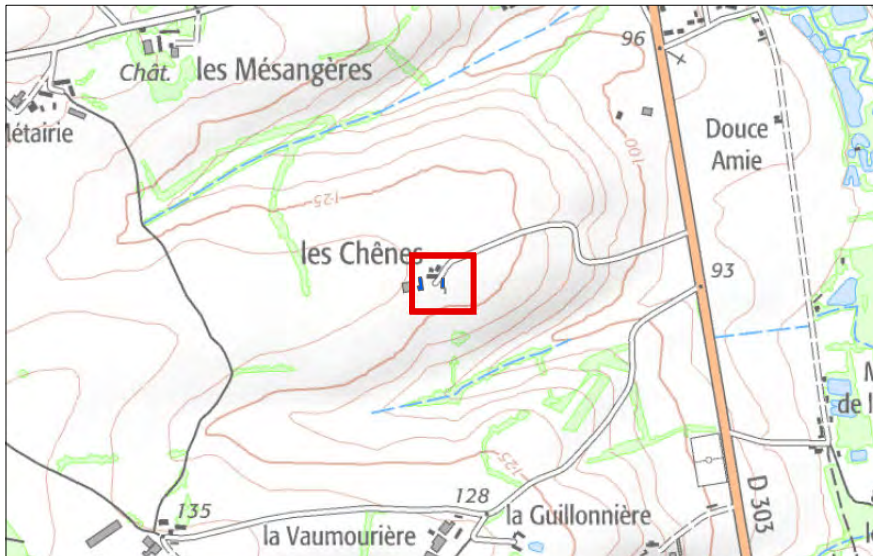
Identification du bâtiment



Vue aérienne du site



Carte de localisation :



Photographie du bâtiment



SGE08

Commune : SAINT GERVAIS DE VIC

Critères:

- Bâtiment d'intérêt architectural : OUI
- Impact sur l'activité agricole limité : OUI
- Présence des réseaux d'eau potable et d'électricité à proximité : OUI

Destinations retenues :

Habitation

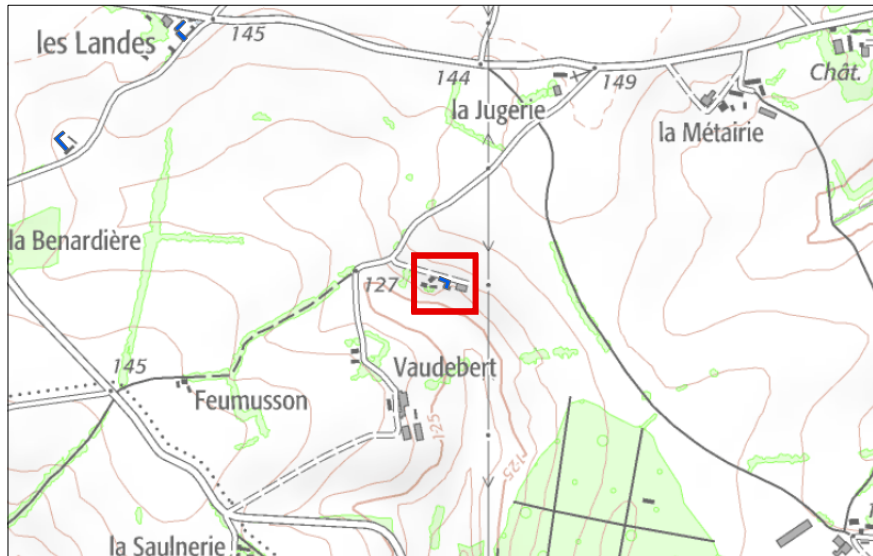
Identification du bâtiment



Vue aérienne du site



Carte de localisation :



Photographie du bâtiment



SGE09

Commune : SAINT GERVAIS DE VIC

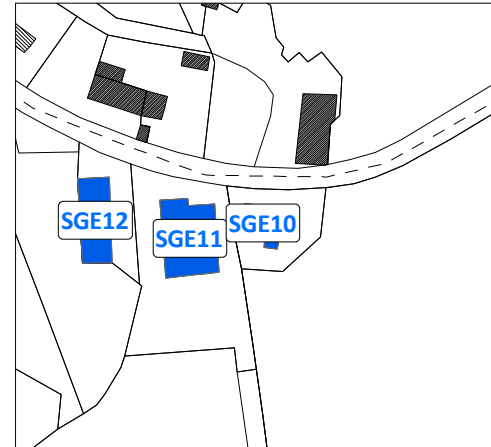
Critères:

Bâtiment d'intérêt architectural : OUI
Impact sur l'activité agricole limité : OUI
Présence des réseaux d'eau potable et d'électricité à proximité : OUI

Destinations retenues :

Habitation

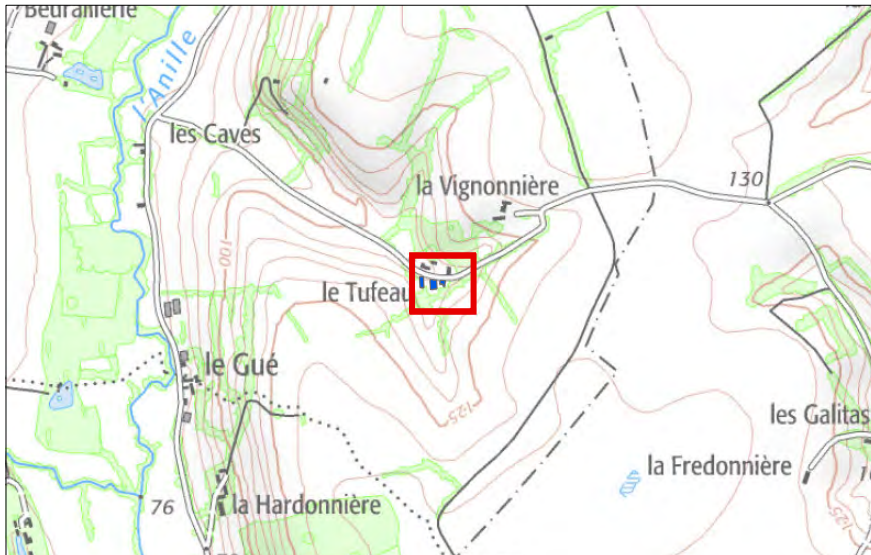
Identification du bâtiment



Vue aérienne du site



Carte de localisation :



Photographie du bâtiment



SGE10

Commune : SAINT GERVAIS DE VIC

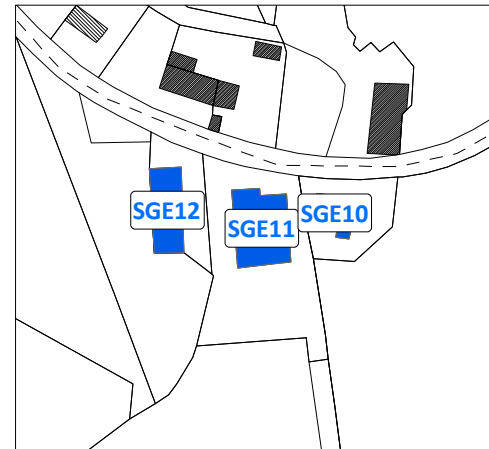
Critères:

- Bâtiment d'intérêt architectural : OUI
- Impact sur l'activité agricole limité : OUI
- Présence des réseaux d'eau potable et d'électricité à proximité : OUI

Destinations retenues :

Habitation

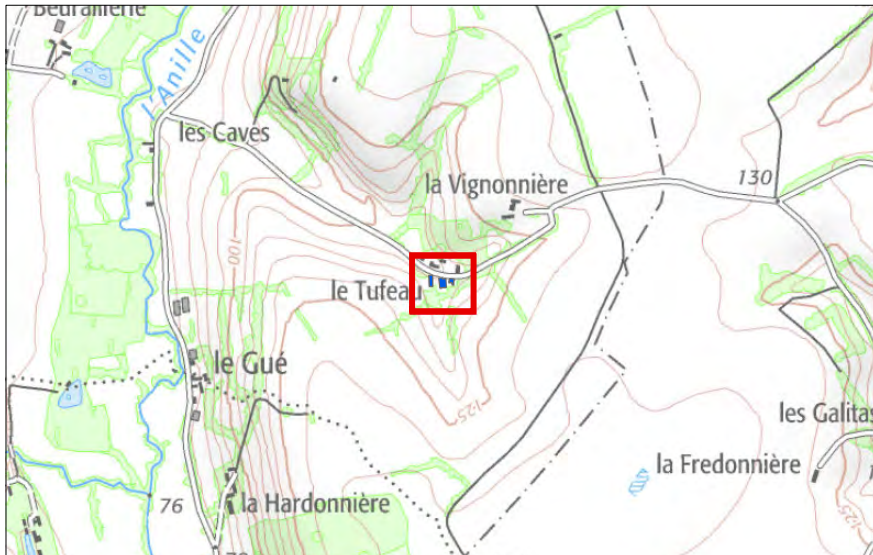
Identification du bâtiment



Vue aérienne du site



Carte de localisation :



Photographie du bâtiment



SGE11

Commune : SAINT GERVAIS DE VIC

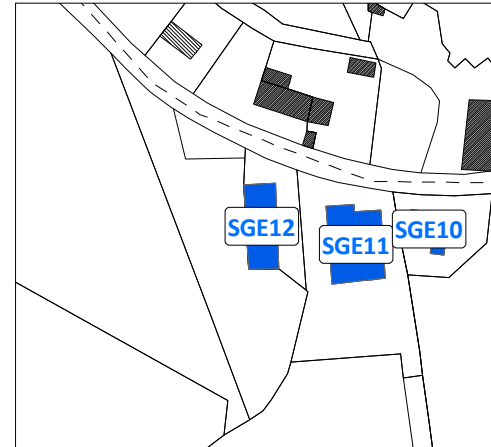
Critères:

- Bâtiment d'intérêt architectural : OUI
- Impact sur l'activité agricole limité : OUI
- Présence des réseaux d'eau potable et d'électricité à proximité : OUI

Destinations retenues :

Habitation

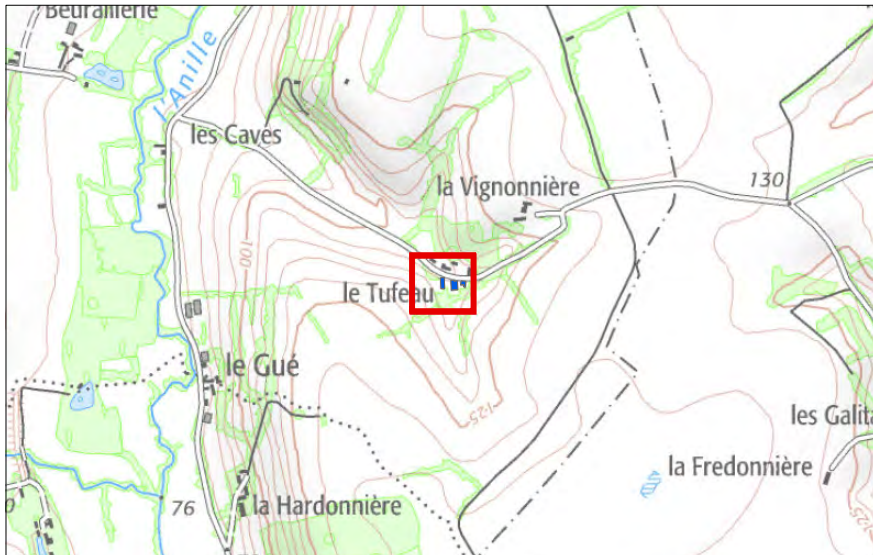
Identification du bâtiment



Vue aérienne du site



Carte de localisation :



Photographie du bâtiment



SGE12

Commune : SAINT GERVAIS DE VIC

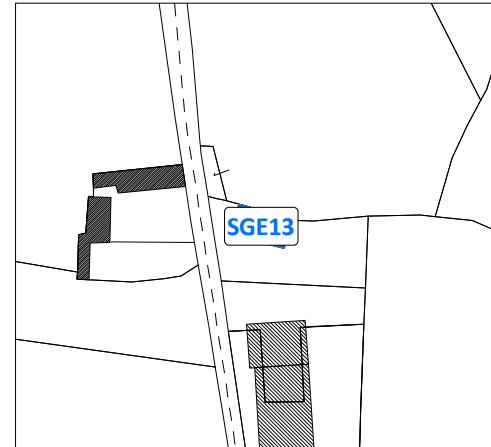
Critères:

- Bâtiment d'intérêt architectural : OUI
- Impact sur l'activité agricole limité : OUI
- Présence des réseaux d'eau potable et d'électricité à proximité : OUI

Destinations retenues :

Habitation

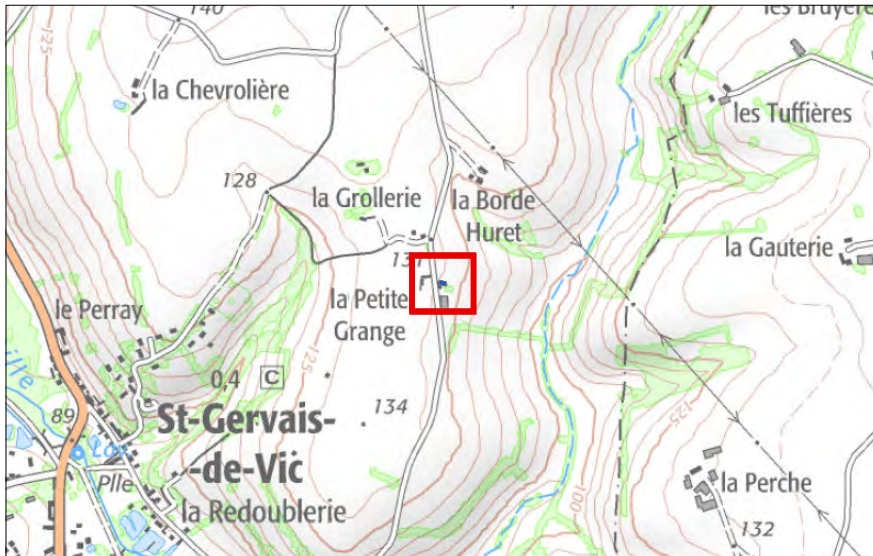
Identification du bâtiment



Vue aérienne du site



Carte de localisation :



Photographie du bâtiment



SGE13

Commune : SEMUR EN VALLON

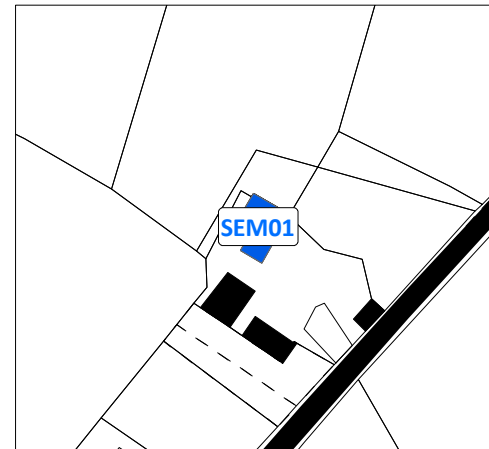
Critères:

- Bâtiment d'intérêt architectural : OUI
- Impact sur l'activité agricole limité : OUI
- Présence des réseaux d'eau potable et d'électricité à proximité : OUI

Destinations retenues :

Habitation

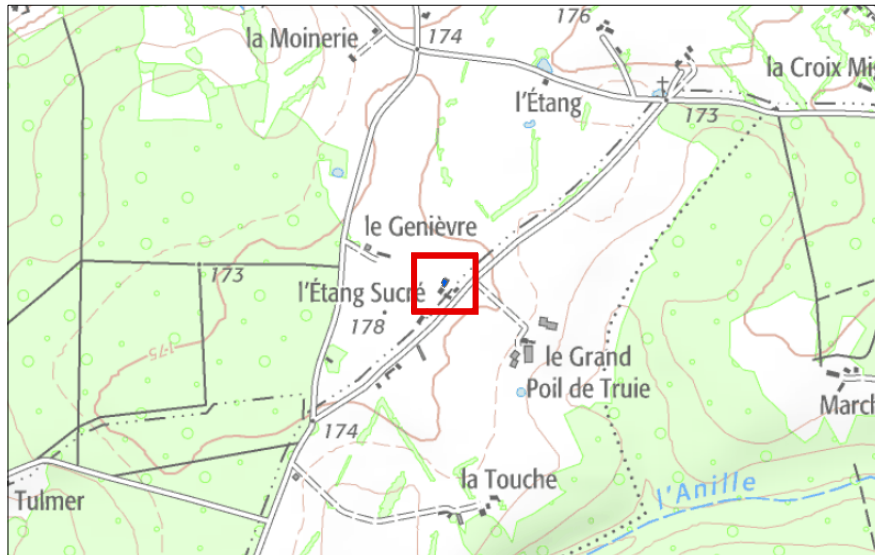
Identification du bâtiment



Vue aérienne du site



Carte de localisation :



Photographie du bâtiment



SEM01

Commune : SEMUR EN VALLON

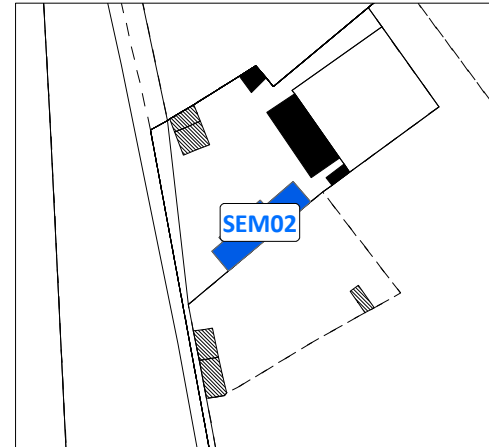
Critères:

- Bâtiment d'intérêt architectural : OUI
- Impact sur l'activité agricole limité : OUI
- Présence des réseaux d'eau potable et d'électricité à proximité : OUI

Destinations retenues :

Habitation

Identification du bâtiment



Vue aérienne du site



Carte de localisation :



Photographie du bâtiment



SEM02

Commune : SEMUR EN VALLON

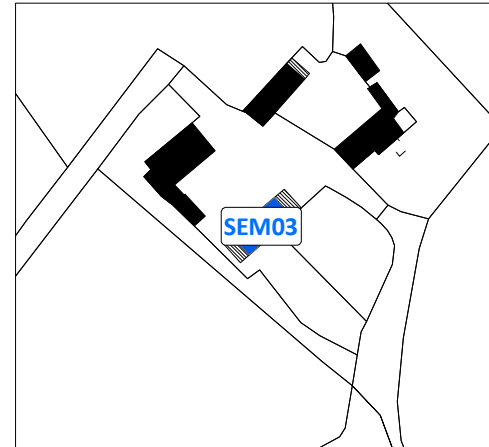
Critères:

- Bâtiment d'intérêt architectural : OUI
- Impact sur l'activité agricole limité : OUI
- Présence des réseaux d'eau potable et d'électricité à proximité : OUI

Destinations retenues :

Habitation

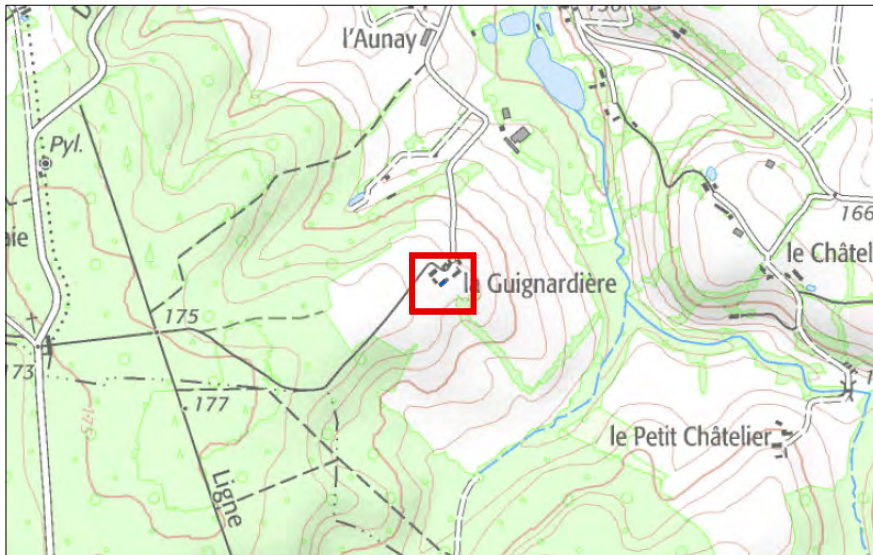
Identification du bâtiment



Vue aérienne du site



Carte de localisation :



Photographie du bâtiment

PHOTO MANQUANTE

SEM03

Commune : SEMUR EN VALLON

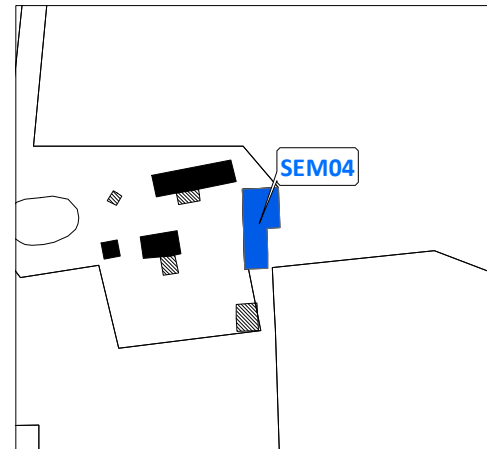
Critères:

- Bâtiment d'intérêt architectural : OUI
- Impact sur l'activité agricole limité : OUI
- Présence des réseaux d'eau potable et d'électricité à proximité : OUI

Destinations retenues :

Habitation

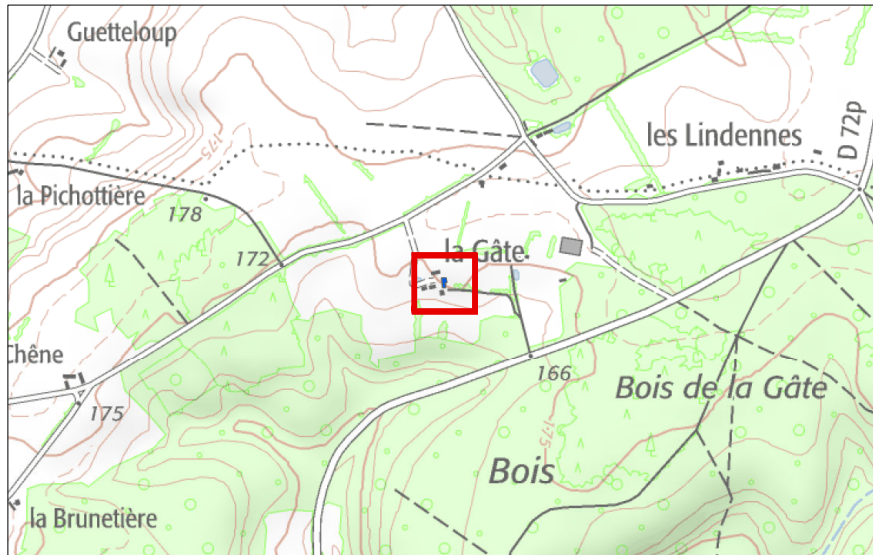
Identification du bâtiment



Vue aérienne du site



Carte de localisation :



Photographie du bâtiment



SEM04

Commune : VALENNES

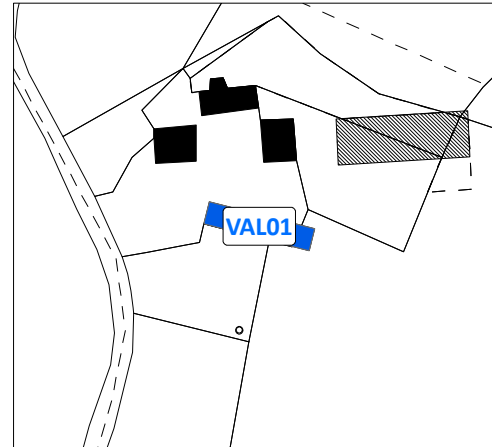
Critères:

- Bâtiment d'intérêt architectural : OUI
- Impact sur l'activité agricole limité : OUI
- Présence des réseaux d'eau potable et d'électricité à proximité : OUI

Destinations retenues :

Habitation

Identification du bâtiment



Vue aérienne du site



Carte de localisation :



Photographie du bâtiment



VAL01

Commune : VALENNES

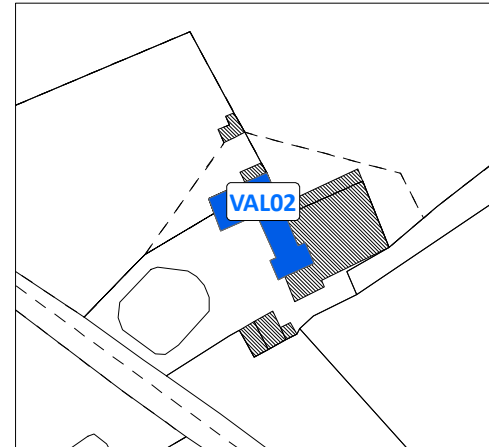
Critères:

- Bâtiment d'intérêt architectural : OUI
- Impact sur l'activité agricole limité : OUI
- Présence des réseaux d'eau potable et d'électricité à proximité : OUI

Destinations retenues :

Habitation

Identification du bâtiment



Vue aérienne du site



Carte de localisation :



Photographie du bâtiment



VAL02

Commune : VALENNES

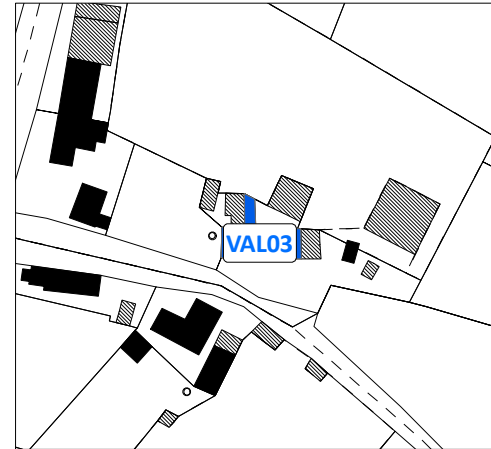
Critères:

- Bâtiment d'intérêt architectural : OUI
- Impact sur l'activité agricole limité : OUI
- Présence des réseaux d'eau potable et d'électricité à proximité : OUI

Destinations retenues :

Habitation

Identification du bâtiment



Vue aérienne du site



Carte de localisation :



Photographie du bâtiment



VAL03

Commune : VALENNES

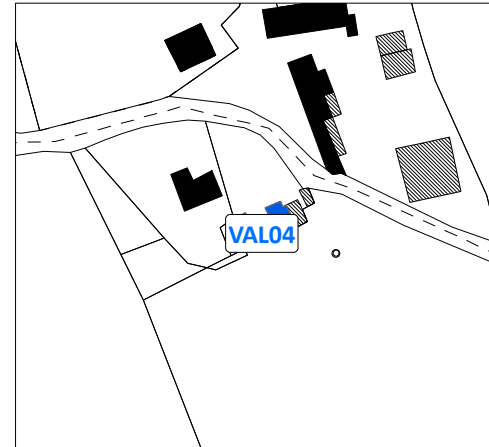
Critères:

- Bâtiment d'intérêt architectural : OUI
- Impact sur l'activité agricole limité : OUI
- Présence des réseaux d'eau potable et d'électricité à proximité : OUI

Destinations retenues :

Habitation

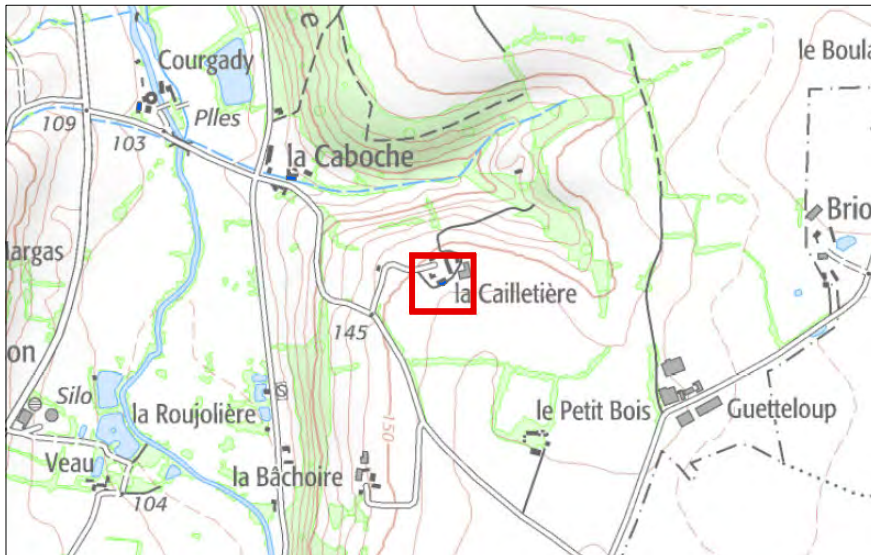
Identification du bâtiment



Vue aérienne du site



Carte de localisation :



Photographie du bâtiment



VAL04

Commune : VALENNES

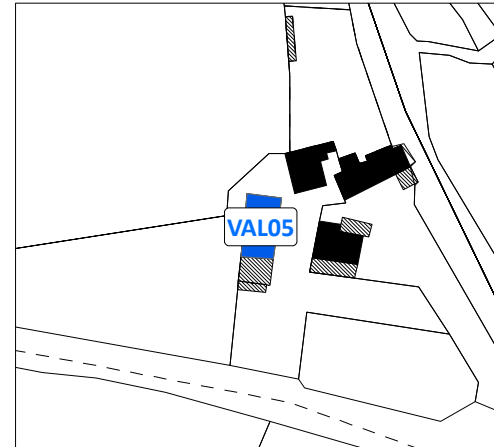
Critères:

- Bâtiment d'intérêt architectural : OUI
- Impact sur l'activité agricole limité : OUI
- Présence des réseaux d'eau potable et d'électricité à proximité : OUI

Destinations retenues :

Habitation

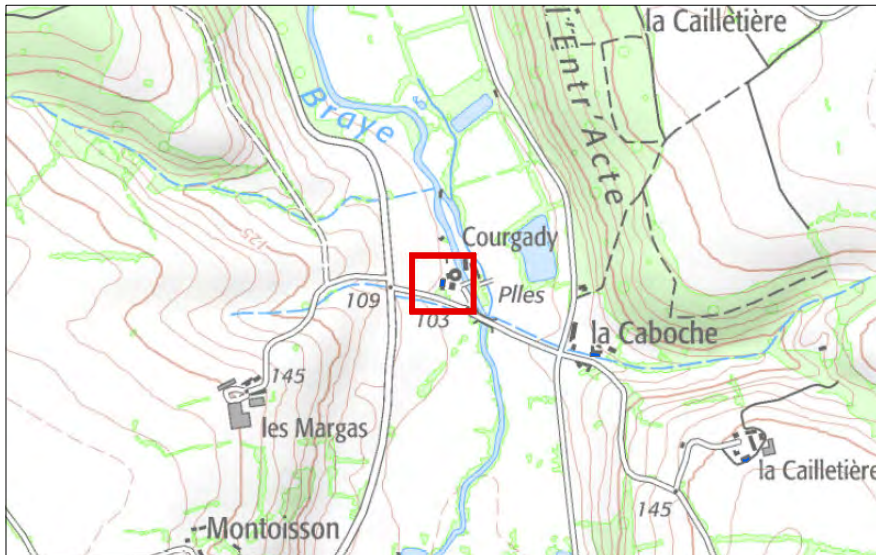
Identification du bâtiment



Vue aérienne du site



Carte de localisation :



Photographie du bâtiment



VAL05

Commune : VALENNES

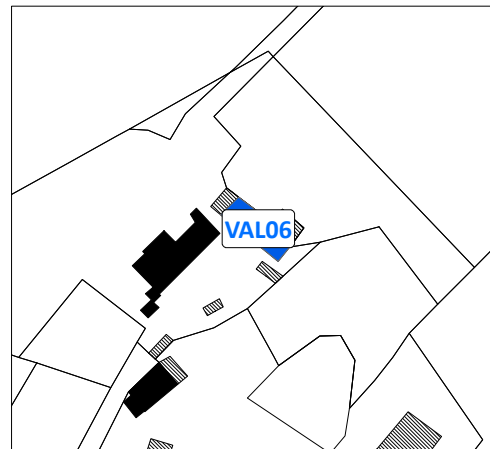
Critères:

Bâtiment d'intérêt architectural : OUI
Impact sur l'activité agricole limité : OUI
Présence des réseaux d'eau potable et d'électricité à proximité : OUI

Destinations retenues :

Habitation

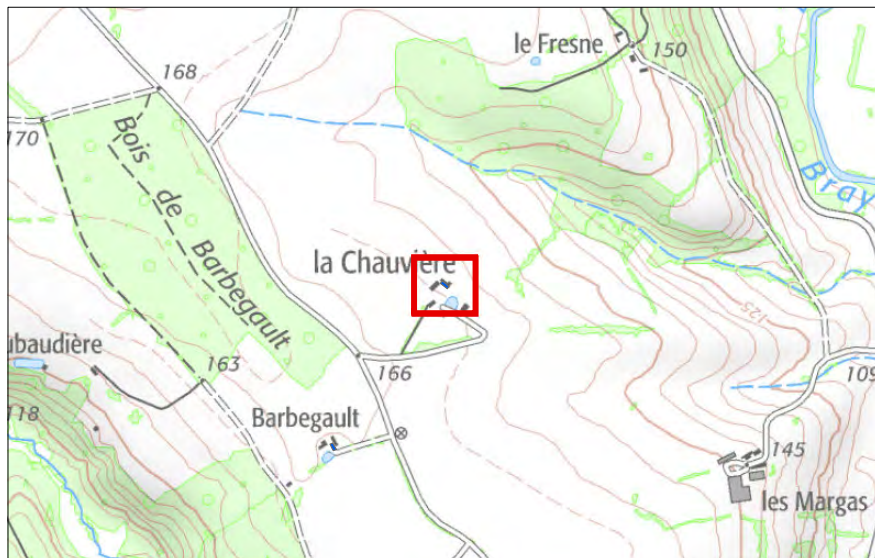
Identification du bâtiment



Vue aérienne du site



Carte de localisation :



Photographie du bâtiment



VAL06

Commune : VALENNES

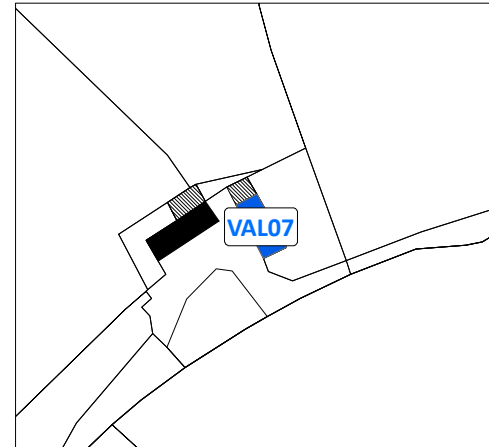
Critères:

Bâtiment d'intérêt architectural : OUI
Impact sur l'activité agricole limité : OUI
Présence des réseaux d'eau potable et d'électricité à proximité : OUI

Destinations retenues :

Habitation

Identification du bâtiment



Vue aérienne du site



Carte de localisation :



Photographie du bâtiment



VAL07

Commune : VALENNES

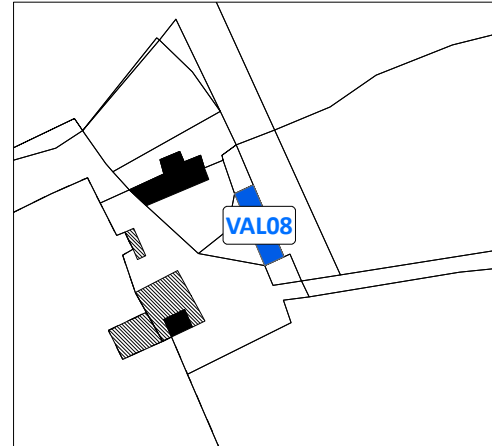
Critères:

- Bâtiment d'intérêt architectural : OUI
- Impact sur l'activité agricole limité : OUI
- Présence des réseaux d'eau potable et d'électricité à proximité : OUI

Destinations retenues :

Habitation

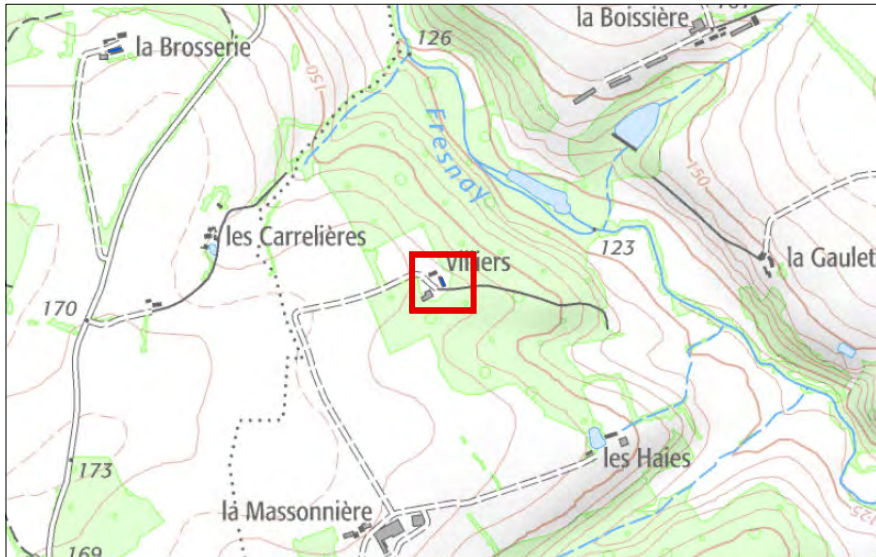
Identification du bâtiment



Vue aérienne du site



Carte de localisation :



Photographie du bâtiment



VAL08

Commune : VALENNES

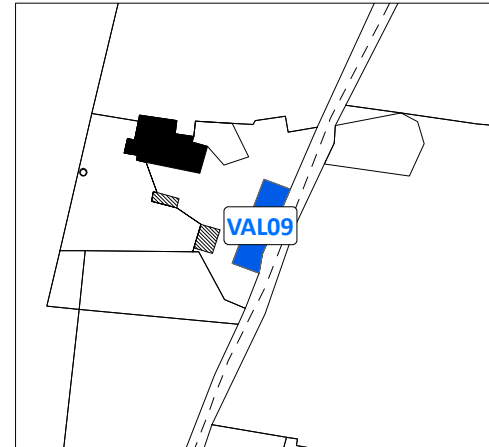
Critères:

- Bâtiment d'intérêt architectural : OUI
- Impact sur l'activité agricole limité : OUI
- Présence des réseaux d'eau potable et d'électricité à proximité : OUI

Destinations retenues :

Habitation

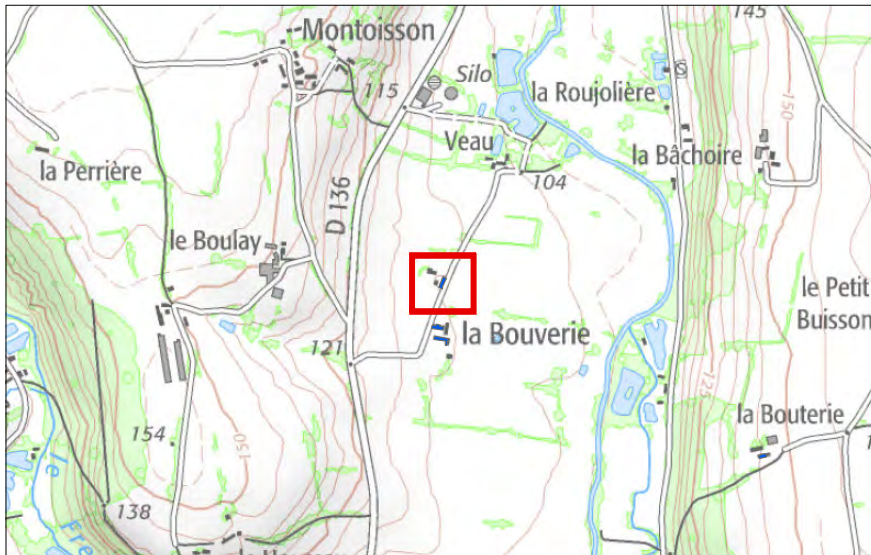
Identification du bâtiment



Vue aérienne du site



Carte de localisation :



Photographie du bâtiment



VAL09

Commune : VALENNES

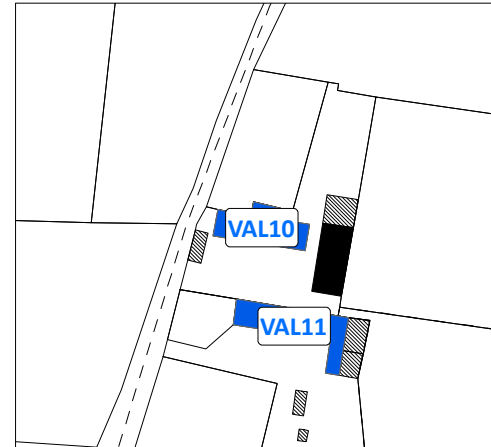
Critères:

- Bâtiment d'intérêt architectural : OUI
- Impact sur l'activité agricole limité : OUI
- Présence des réseaux d'eau potable et d'électricité à proximité : OUI

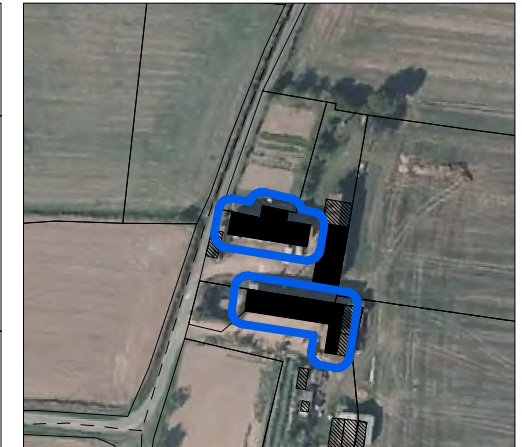
Destinations retenues :

Habitation

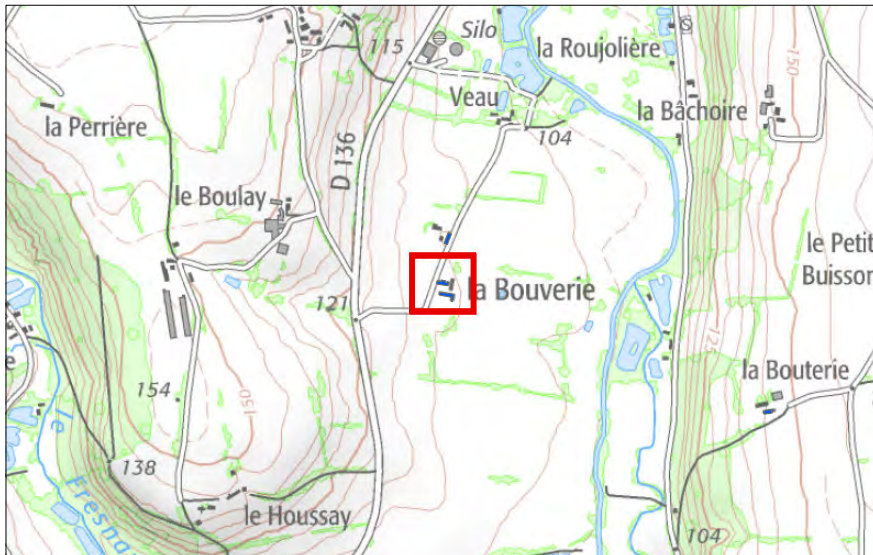
Identification du bâtiment



Vue aérienne du site



Carte de localisation :



Photographie du bâtiment



VAL10

Commune : VALENNES

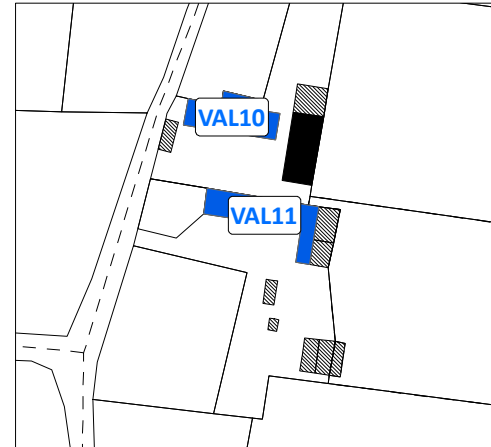
Critères:

- Bâtiment d'intérêt architectural : OUI
- Impact sur l'activité agricole limité : OUI
- Présence des réseaux d'eau potable et d'électricité à proximité : OUI

Destinations retenues :

Habitation

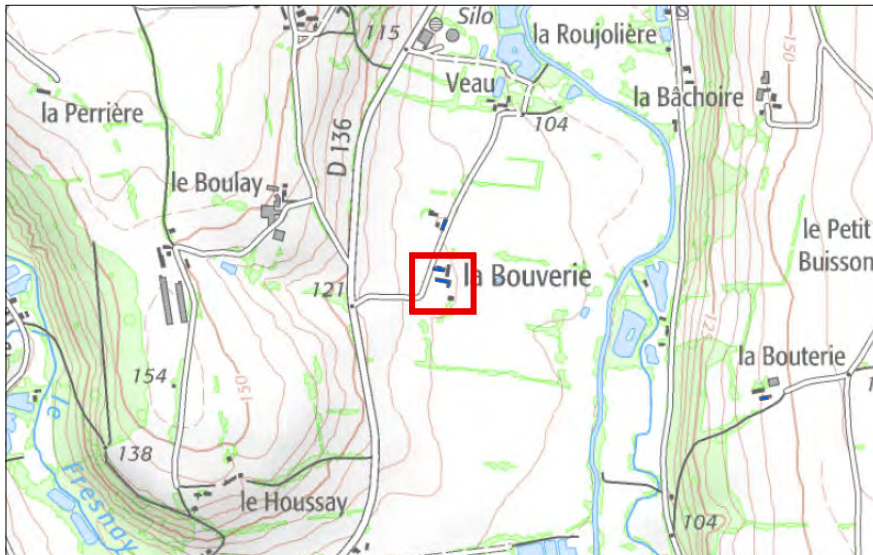
Identification du bâtiment



Vue aérienne du site



Carte de localisation :



Photographie du bâtiment



VAL11

Commune : VALENNES

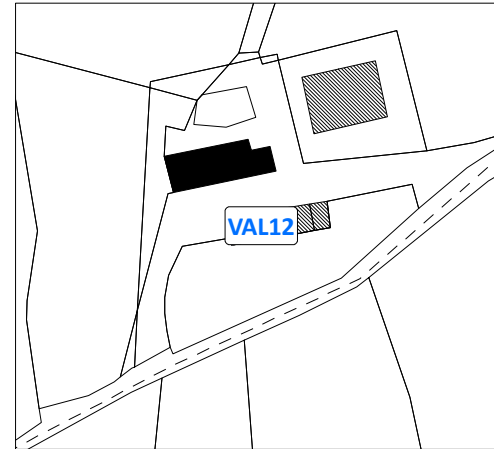
Critères:

- Bâtiment d'intérêt architectural : OUI
- Impact sur l'activité agricole limité : OUI
- Présence des réseaux d'eau potable et d'électricité à proximité : OUI

Destinations retenues :

Habitation

Identification du bâtiment



Vue aérienne du site



Carte de localisation :



Photographie du bâtiment



VAL12

Commune : VALENNES

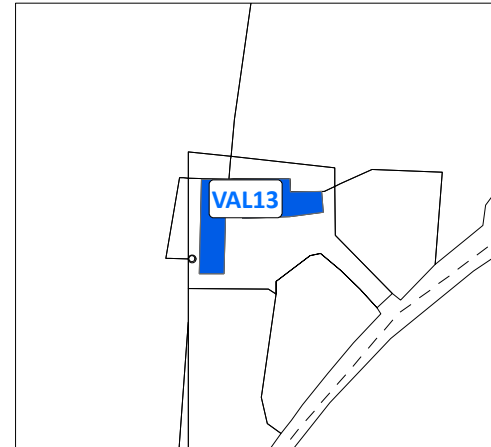
Critères:

- Bâtiment d'intérêt architectural : OUI
- Impact sur l'activité agricole limité : OUI
- Présence des réseaux d'eau potable et d'électricité à proximité : OUI

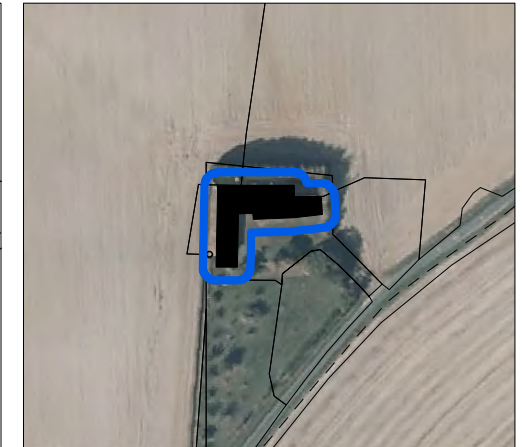
Destinations retenues :

Habitation

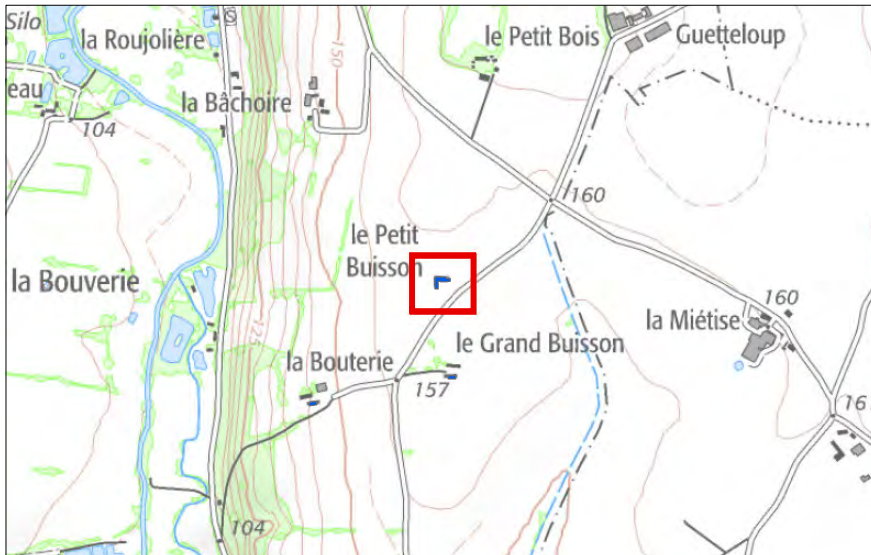
Identification du bâtiment



Vue aérienne du site



Carte de localisation :



Photographie du bâtiment



VAL13

Commune : VALENNES

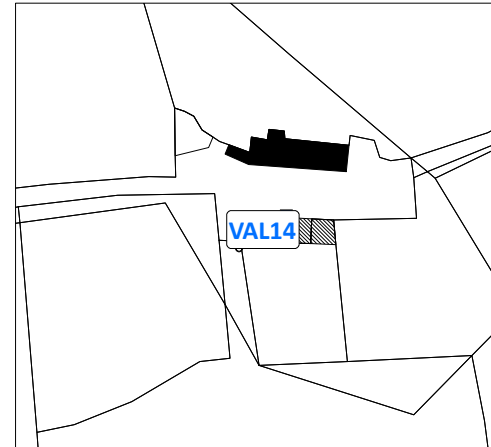
Critères:

- Bâtiment d'intérêt architectural : OUI
- Impact sur l'activité agricole limité : OUI
- Présence des réseaux d'eau potable et d'électricité à proximité : OUI

Destinations retenues :

Habitation

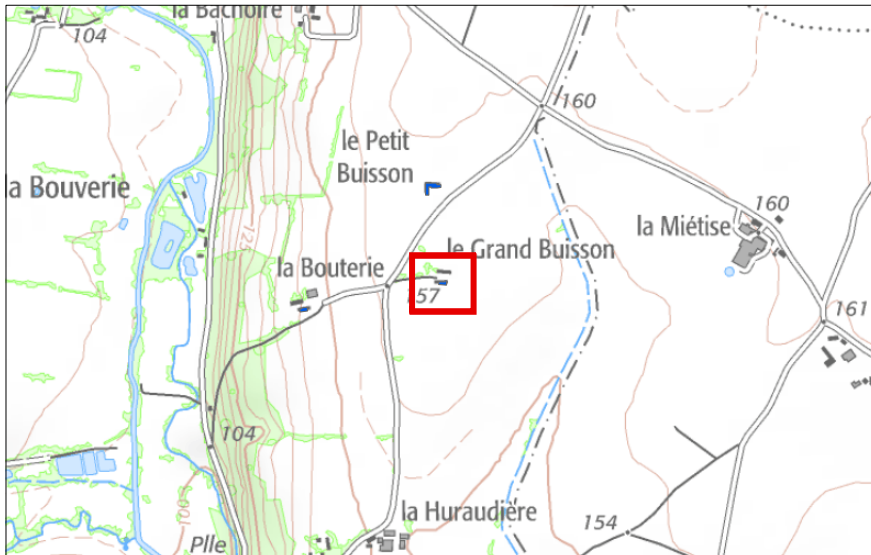
Identification du bâtiment



Vue aérienne du site



Carte de localisation :



Photographie du bâtiment



VAL14

Commune : VALENNES

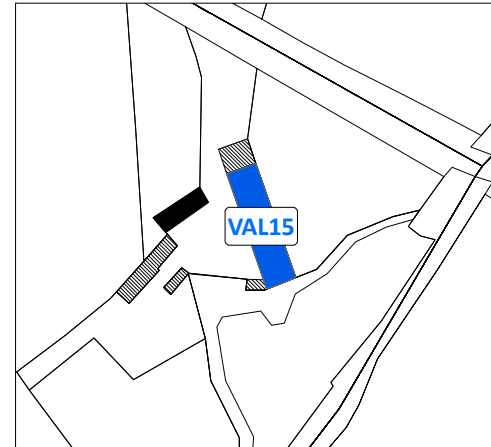
Critères:

- Bâtiment d'intérêt architectural : OUI
- Impact sur l'activité agricole limité : OUI
- Présence des réseaux d'eau potable et d'électricité à proximité : OUI

Destinations retenues :

Habitation

Identification du bâtiment



Vue aérienne du site



Carte de localisation :



Photographie du bâtiment



VAL15

Commune : VALENNES

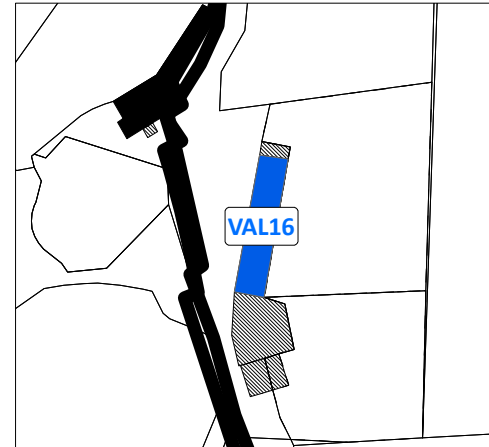
Critères:

- Bâtiment d'intérêt architectural : OUI
- Impact sur l'activité agricole limité : OUI
- Présence des réseaux d'eau potable et d'électricité à proximité : OUI

Destinations retenues :

Habitation

Identification du bâtiment



Vue aérienne du site



Carte de localisation :



Photographie du bâtiment



VAL16

Commune : VALENNES

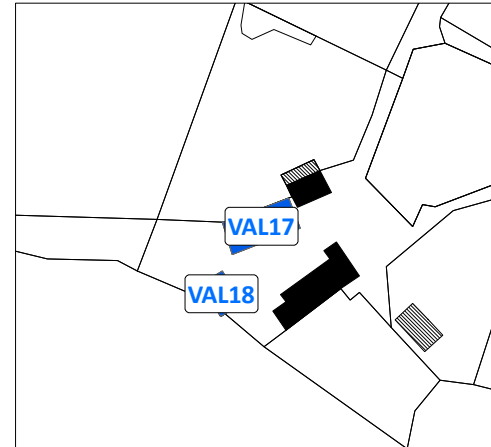
Critères:

- Bâtiment d'intérêt architectural : OUI
- Impact sur l'activité agricole limité : OUI
- Présence des réseaux d'eau potable et d'électricité à proximité : OUI

Destinations retenues :

Habitation

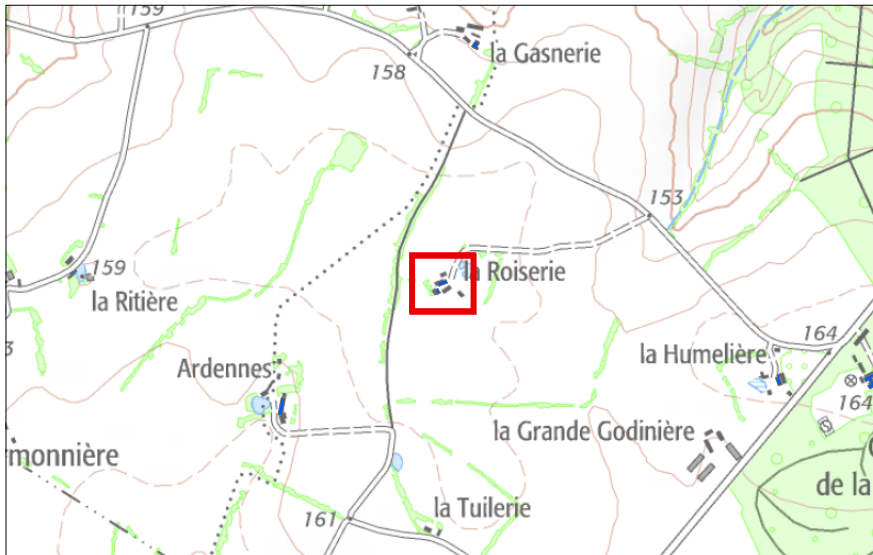
Identification du bâtiment



Vue aérienne du site



Carte de localisation :



Photographie du bâtiment



VAL17

Commune : VALENNES

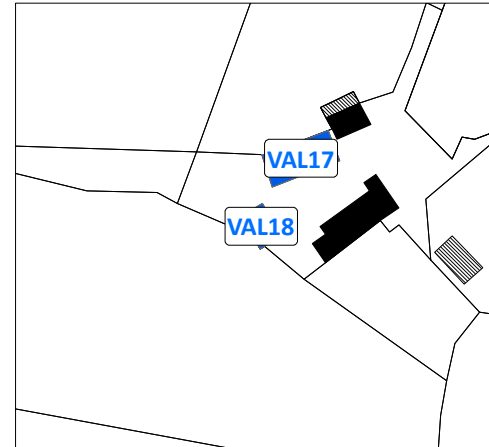
Critères:

- Bâtiment d'intérêt architectural : OUI
- Impact sur l'activité agricole limité : OUI
- Présence des réseaux d'eau potable et d'électricité à proximité : OUI

Destinations retenues :

Habitation

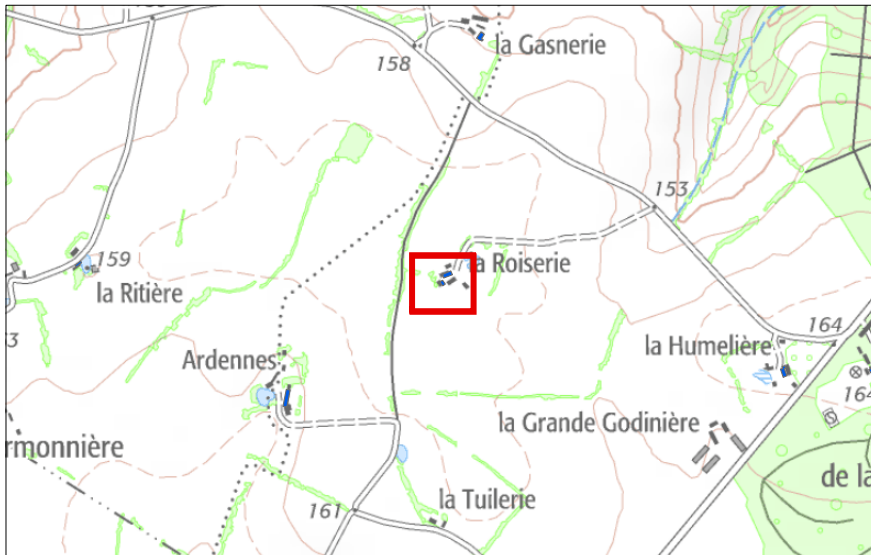
Identification du bâtiment



Vue aérienne du site



Carte de localisation :



Photographie du bâtiment



VAL18

Commune : VALENNES

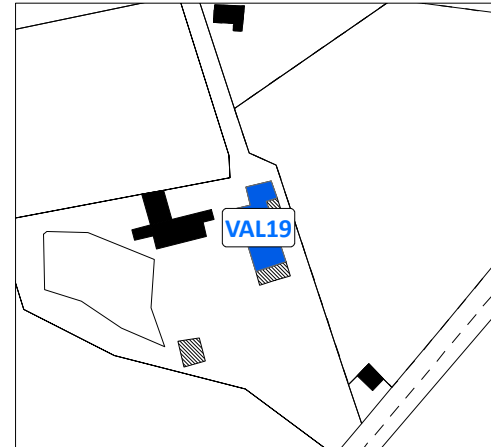
Critères:

- Bâtiment d'intérêt architectural : OUI
- Impact sur l'activité agricole limité : OUI
- Présence des réseaux d'eau potable et d'électricité à proximité : OUI

Destinations retenues :

Habitation

Identification du bâtiment



Vue aérienne du site



Carte de localisation :



Photographie du bâtiment



VAL19

Commune : VALENNES

Critères:

- Bâtiment d'intérêt architectural : OUI
- Impact sur l'activité agricole limité : OUI
- Présence des réseaux d'eau potable et d'électricité à proximité : OUI

Destinations retenues :

Habitation, hbergement hôtelier et touristique

Identification du bâtiment



Vue aérienne du site



Carte de localisation :



Photographie du bâtiment

PHOTO MANQUANTE

Commune : VALENNES

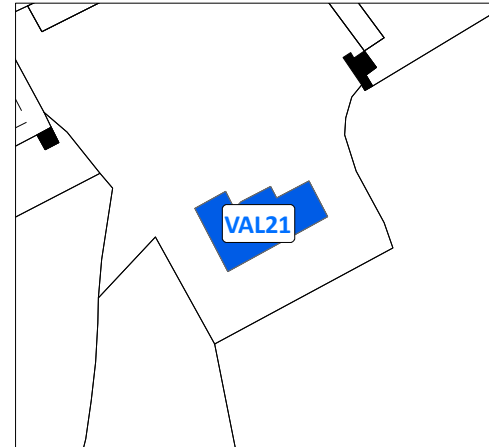
Critères:

- Bâtiment d'intérêt architectural : OUI
- Impact sur l'activité agricole limité : OUI
- Présence des réseaux d'eau potable et d'électricité à proximité : OUI

Destinations retenues :

Habitation, hbergement hôtelier et touristique

Identification du bâtiment



Vue aérienne du site



Carte de localisation :



Photographie du bâtiment

PHOTO MANQUANTE

VAL21

Commune : VALENNES

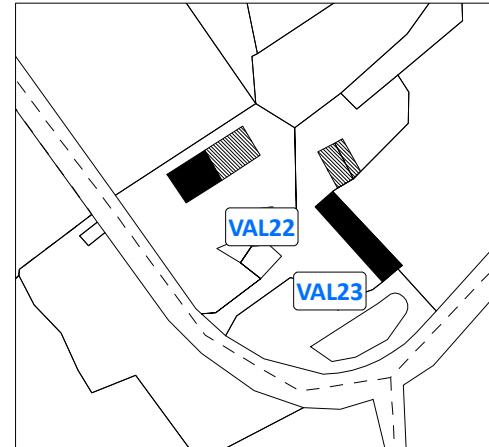
Critères:

- Bâtiment d'intérêt architectural : OUI
- Impact sur l'activité agricole limité : OUI
- Présence des réseaux d'eau potable et d'électricité à proximité : OUI

Destinations retenues :

Habitation

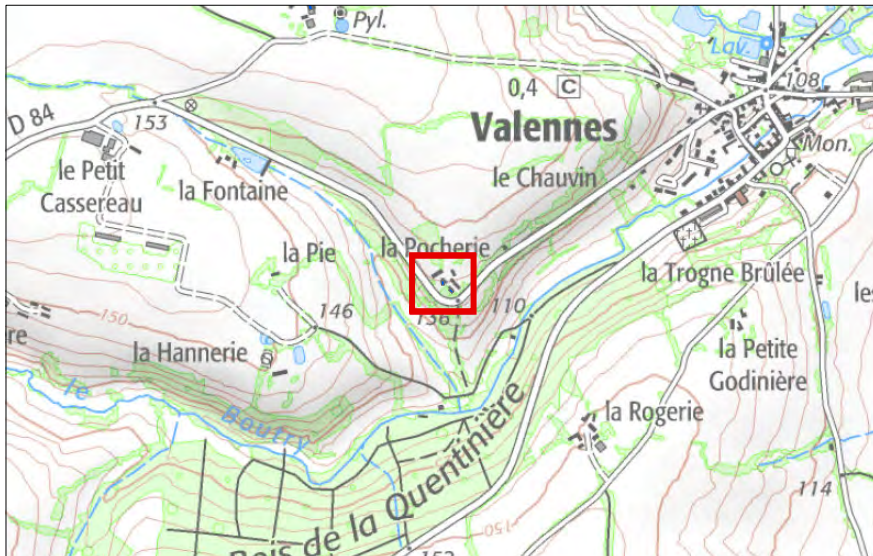
Identification du bâtiment



Vue aérienne du site



Carte de localisation :



Photographie du bâtiment



VAL22

Commune : VALENNES

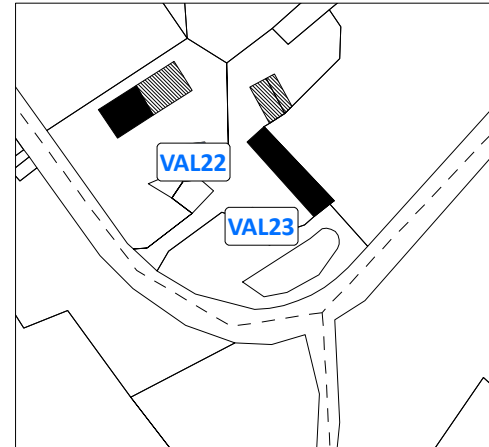
Critères:

- Bâtiment d'intérêt architectural : OUI
- Impact sur l'activité agricole limité : OUI
- Présence des réseaux d'eau potable et d'électricité à proximité : OUI

Destinations retenues :

Habitation

Identification du bâtiment



Vue aérienne du site



Carte de localisation :



Photographie du bâtiment



VAL23

Commune : VALENNES

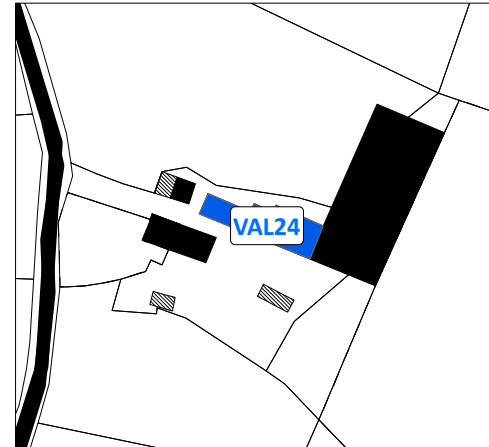
Critères:

- Bâtiment d'intérêt architectural : OUI
- Impact sur l'activité agricole limité : OUI
- Présence des réseaux d'eau potable et d'électricité à proximité : OUI

Destinations retenues :

Habitation

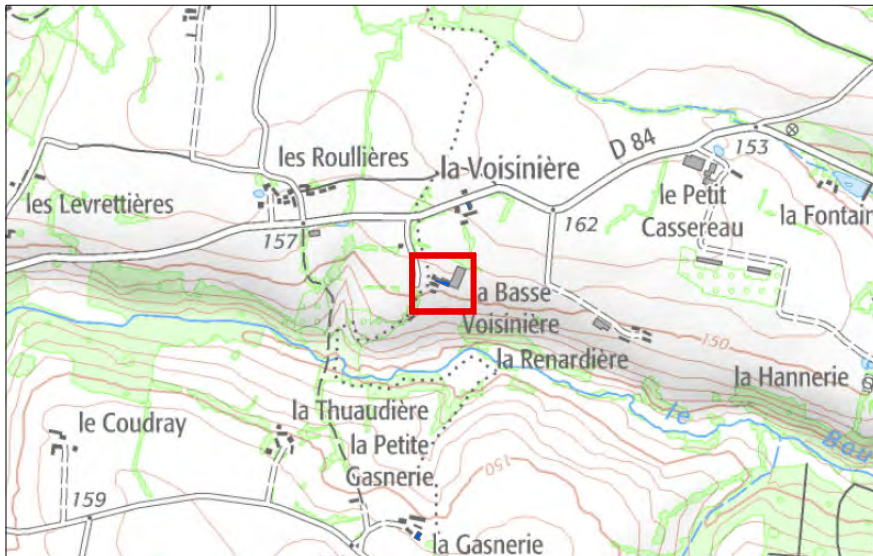
Identification du bâtiment



Vue aérienne du site



Carte de localisation :



Photographie du bâtiment



VAL24

Commune : VALENNES

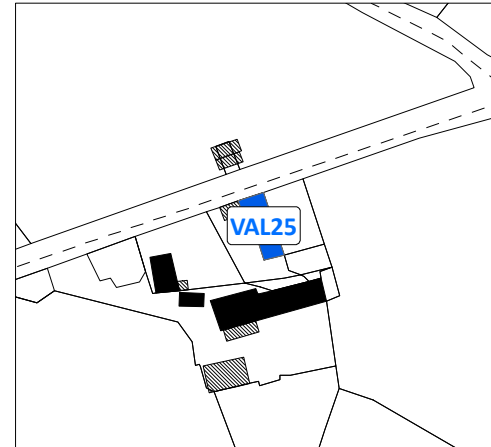
Critères:

Bâtiment d'intérêt architectural : OUI
Impact sur l'activité agricole limité : OUI
Présence des réseaux d'eau potable et d'électricité à proximité : OUI

Destinations retenues :

Habitation

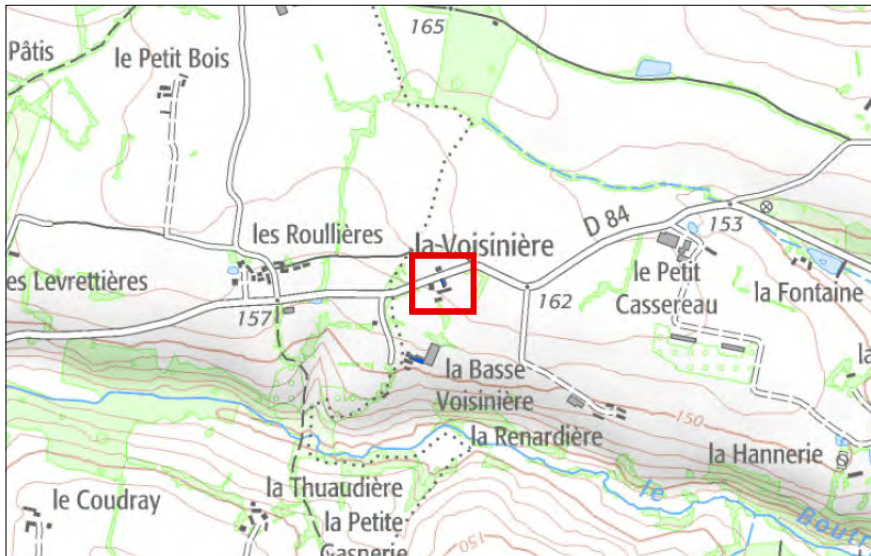
Identification du bâtiment



Vue aérienne du site



Carte de localisation :



Photographie du bâtiment



VAL25

Commune : VALENNES

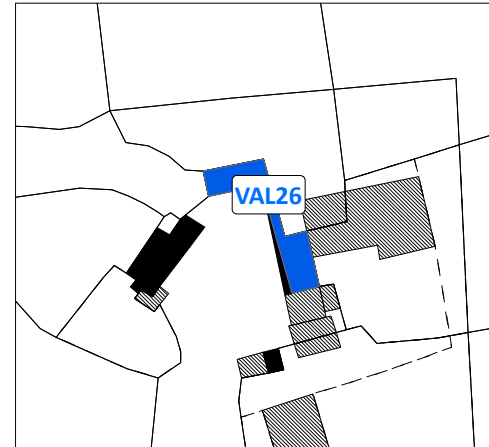
Critères:

Bâtiment d'intérêt architectural : OUI
Impact sur l'activité agricole limité : OUI
Présence des réseaux d'eau potable et d'électricité à proximité : OUI

Destinations retenues :

Habitation

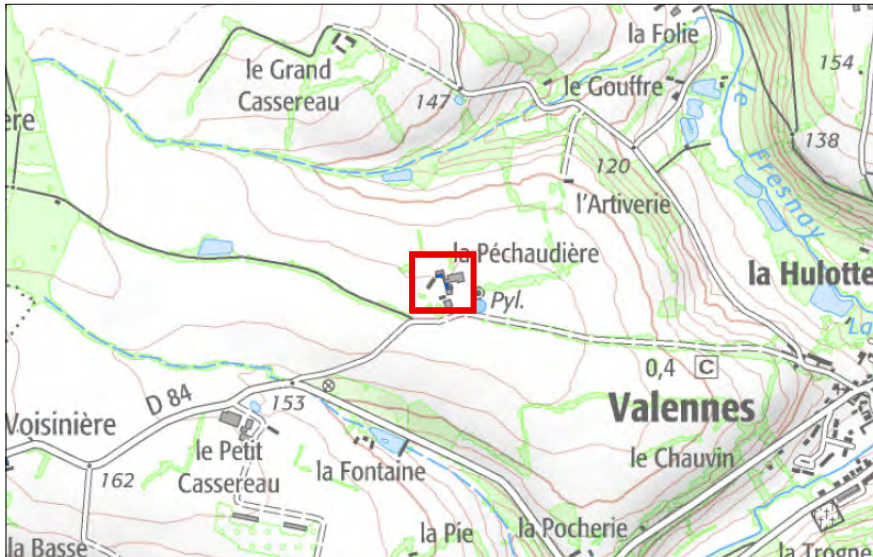
Identification du bâtiment



Vue aérienne du site



Carte de localisation :



Photographie du bâtiment

PHOTO MANQUANTE

VAL26

Commune : VANCE

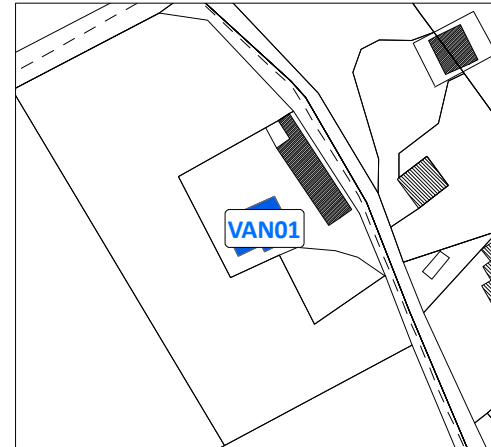
Critères:

- Bâtiment d'intérêt architectural : OUI
- Impact sur l'activité agricole limité : OUI
- Présence des réseaux d'eau potable et d'électricité à proximité : OUI

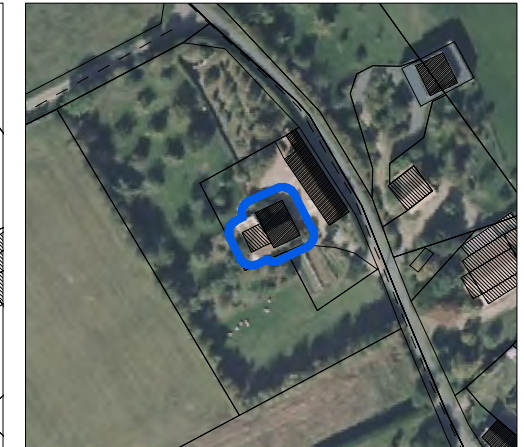
Destinations retenues :

Habitation

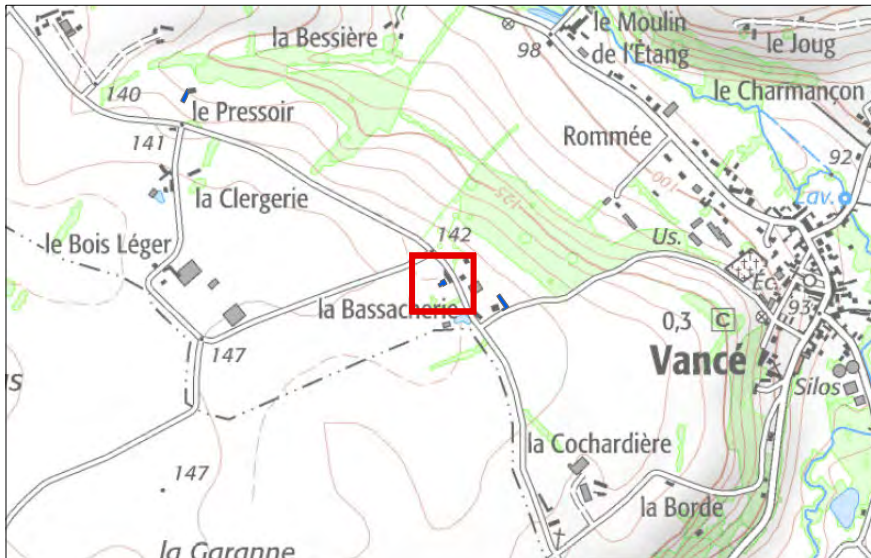
Identification du bâtiment



Vue aérienne du site



Carte de localisation :



Photographie du bâtiment



VAN01

Commune : VANCE

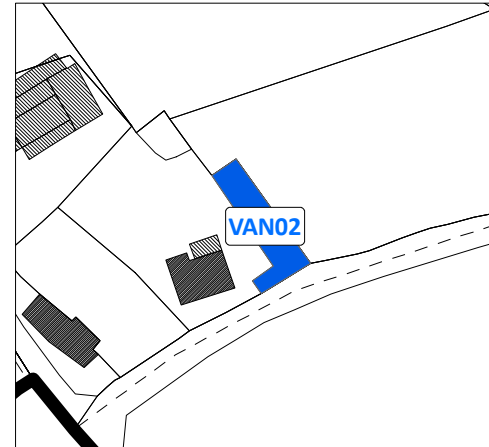
Critères:

- Bâtiment d'intérêt architectural : OUI
- Impact sur l'activité agricole limité : OUI
- Présence des réseaux d'eau potable et d'électricité à proximité : OUI

Destinations retenues :

Habitation

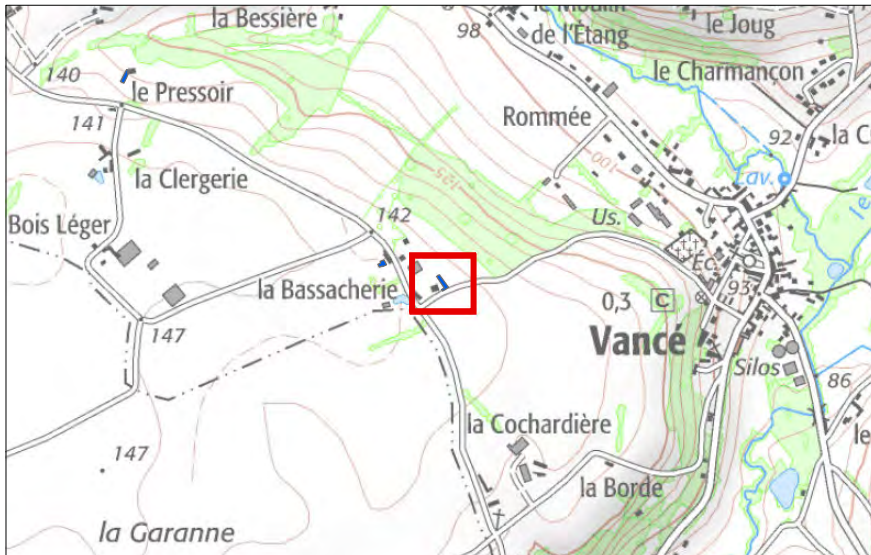
Identification du bâtiment



Vue aérienne du site



Carte de localisation :



Photographie du bâtiment



VAN02

Commune : VANCE

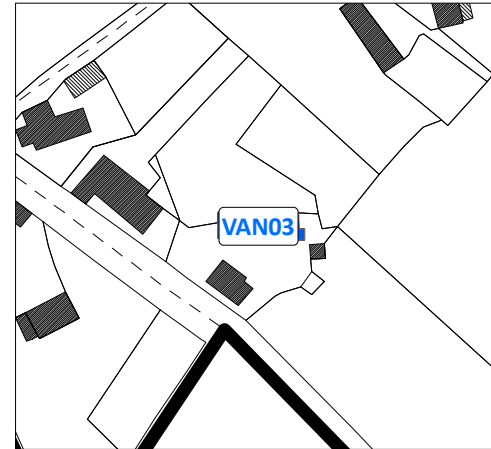
Critères:

- Bâtiment d'intérêt architectural : OUI
- Impact sur l'activité agricole limité : OUI
- Présence des réseaux d'eau potable et d'électricité à proximité : OUI

Destinations retenues :

Habitation

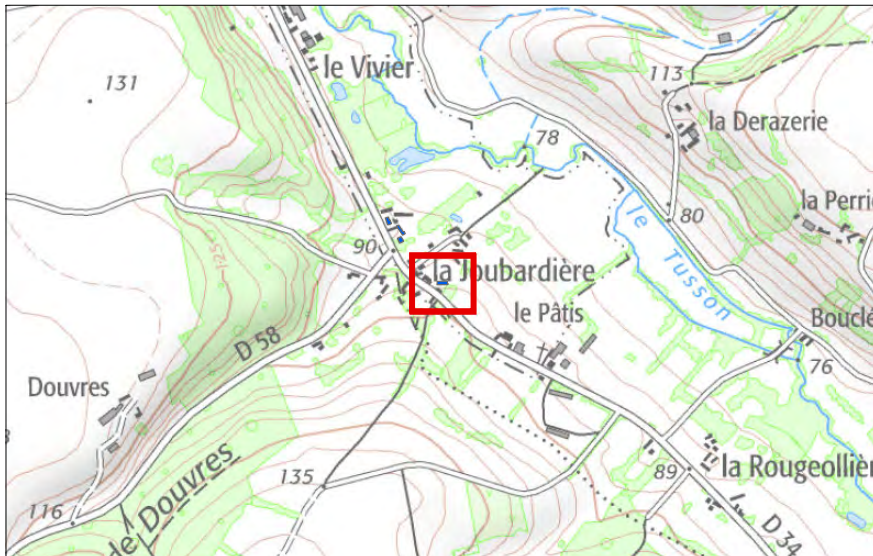
Identification du bâtiment



Vue aérienne du site



Carte de localisation :



Photographie du bâtiment



VAN03

Commune : VANCE

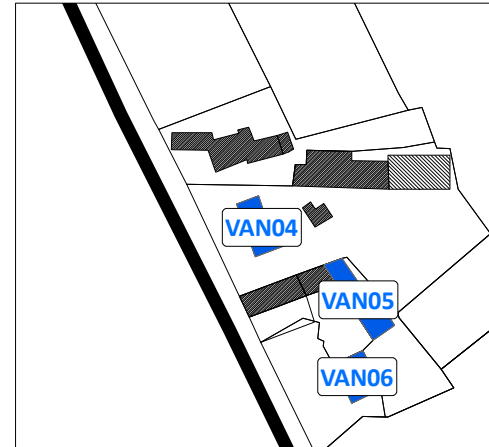
Critères:

- Bâtiment d'intérêt architectural : OUI
- Impact sur l'activité agricole limité : OUI
- Présence des réseaux d'eau potable et d'électricité à proximité : OUI

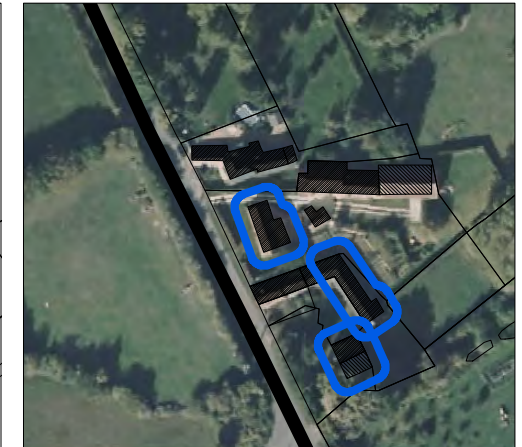
Destinations retenues :

Habitation

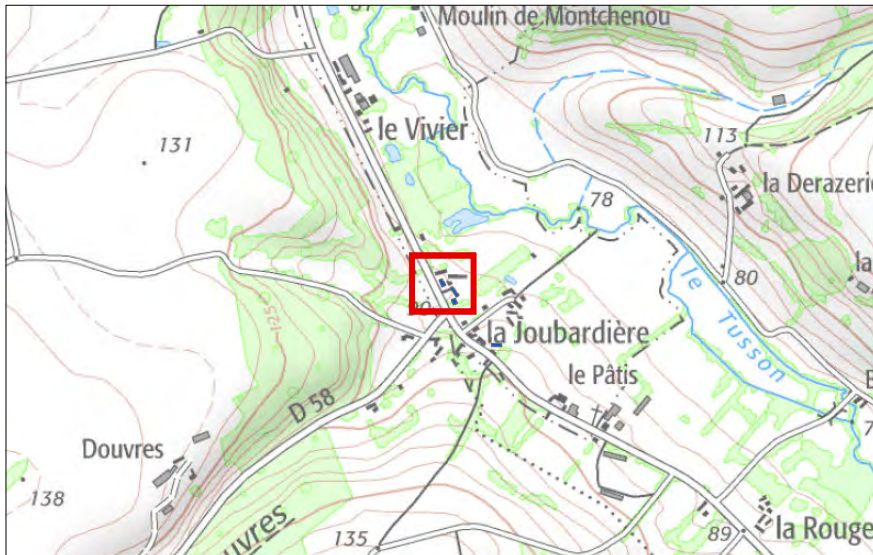
Identification du bâtiment



Vue aérienne du site



Carte de localisation :



Photographie du bâtiment



VAN04

Commune : VANCE

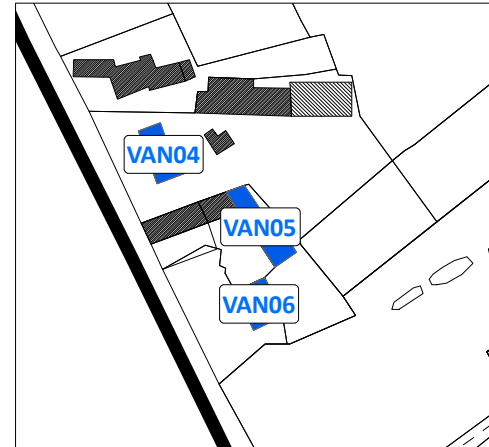
Critères:

- Bâtiment d'intérêt architectural : OUI
- Impact sur l'activité agricole limité : OUI
- Présence des réseaux d'eau potable et d'électricité à proximité : OUI

Destinations retenues :

Habitation

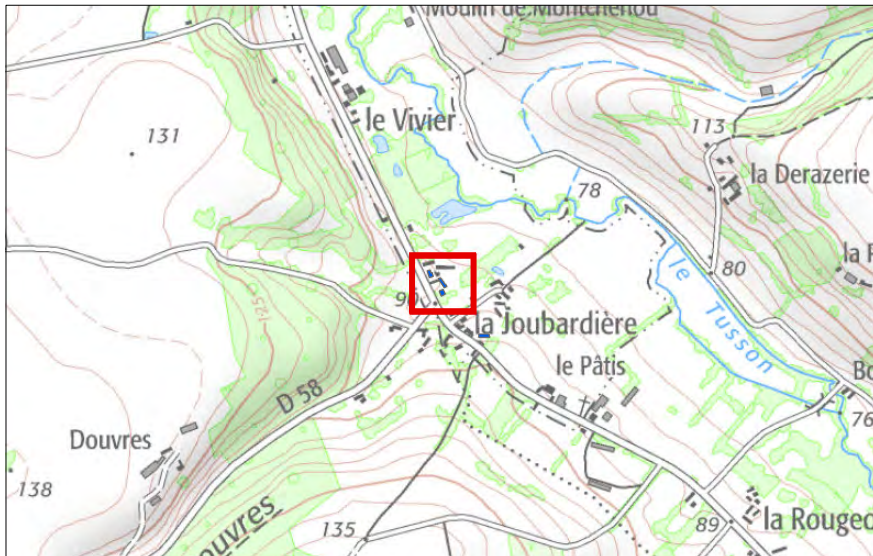
Identification du bâtiment



Vue aérienne du site



Carte de localisation :



Photographie du bâtiment



VAN05

Commune : VANCE

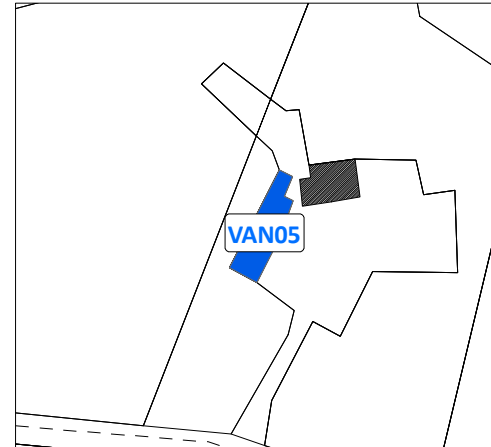
Critères:

- Bâtiment d'intérêt architectural : OUI
- Impact sur l'activité agricole limité : OUI
- Présence des réseaux d'eau potable et d'électricité à proximité : OUI

Destinations retenues :

Habitation

Identification du bâtiment



Vue aérienne du site



Carte de localisation :



Photographie du bâtiment



VAN05

Commune : VANCE

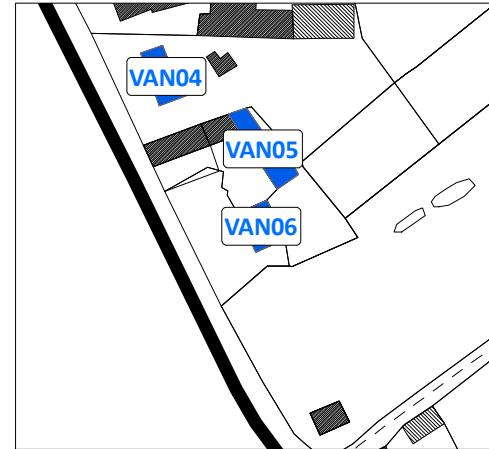
Critères:

- Bâtiment d'intérêt architectural : OUI
- Impact sur l'activité agricole limité : OUI
- Présence des réseaux d'eau potable et d'électricité à proximité : OUI

Destinations retenues :

Habitation

Identification du bâtiment



Vue aérienne du site



Carte de localisation :



Photographie du bâtiment



VAN06

Commune : VANCE

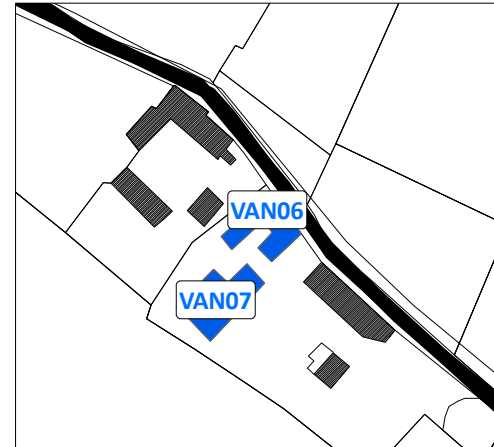
Critères:

Bâtiment d'intérêt architectural : OUI
Impact sur l'activité agricole limité : NON
Présence des réseaux d'eau potable et d'électricité à proximité : OUI

Destinations retenues :

Habitation

Identification du bâtiment



Vue aérienne du site



Carte de localisation :



Photographie du bâtiment



VAN06

Commune : VANCE

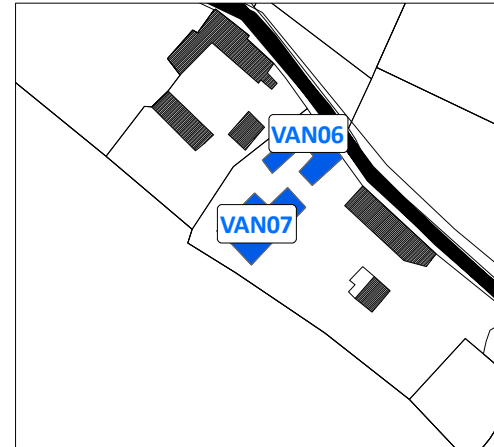
Critères:

Bâtiment d'intérêt architectural : OUI
Impact sur l'activité agricole limité : NON
Présence des réseaux d'eau potable et d'électricité à proximité : OUI

Destinations retenues :

Habitation

Identification du bâtiment



Vue aérienne du site



Carte de localisation :



Photographie du bâtiment



VAN07

Commune : VIBRAYE

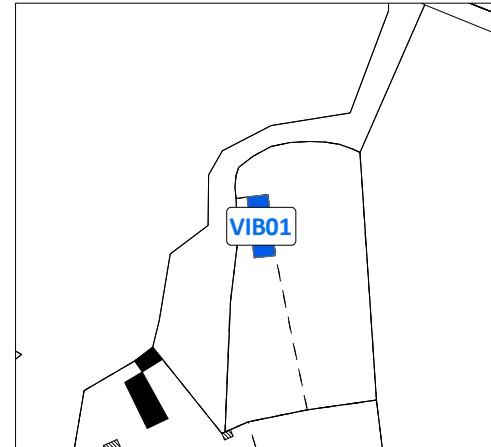
Critères:

- Bâtiment d'intérêt architectural : OUI
- Impact sur l'activité agricole limité : OUI
- Présence des réseaux d'eau potable et d'électricité à proximité : OUI

Destinations retenues :

Habitation

Identification du bâtiment



Vue aérienne du site



Carte de localisation :



Photographie du bâtiment



VIB01

Commune : VIBRAYE

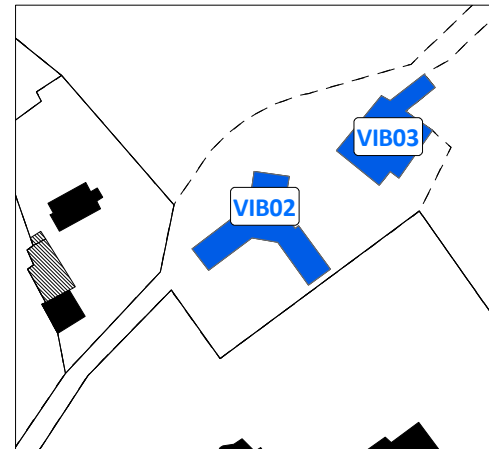
Critères:

Bâtiment d'intérêt architectural : OUI
Impact sur l'activité agricole limité : NON
Présence des réseaux d'eau potable et d'électricité à proximité : OUI

Destinations retenues :

Habitation, hébergement hôtelier et touristique, activité de service où s'effectue l'accueil d'une clientèle, restauration

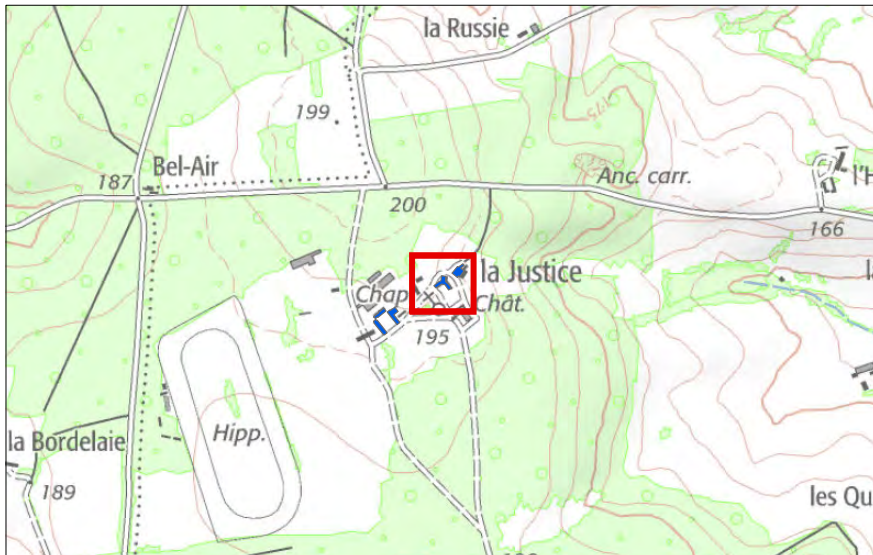
Identification du bâtiment



Vue aérienne du site



Carte de localisation :



Photographie du bâtiment



VIB02

Commune : VIBRAYE

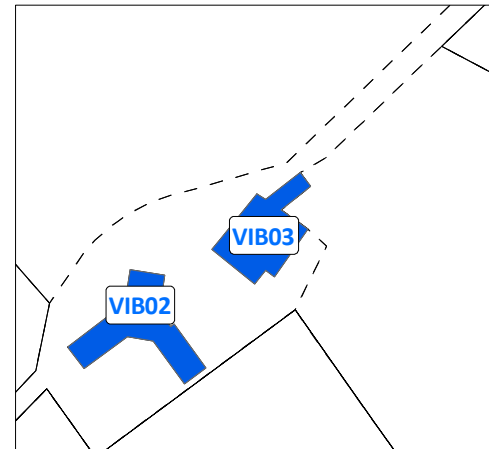
Critères:

Bâtiment d'intérêt architectural : OUI
Impact sur l'activité agricole limité : NON
Présence des réseaux d'eau potable et d'électricité à proximité : OUI

Destinations retenues :

Habitation, hébergement hôtelier et touristique, activité de service
où s'effectue l'accueil d'une clientèle, restauration

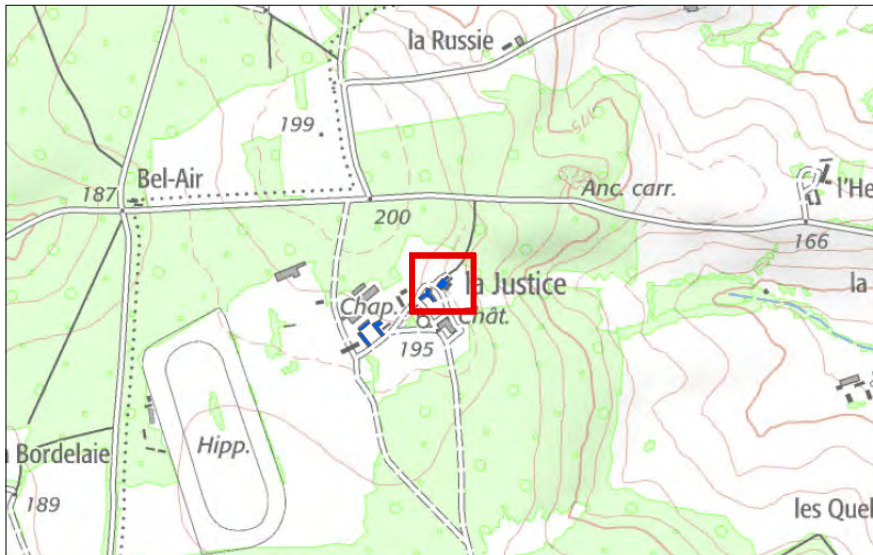
Identification du bâtiment



Vue aérienne du site



Carte de localisation :



Photographie du bâtiment



VIB03

Commune : VIBRAYE

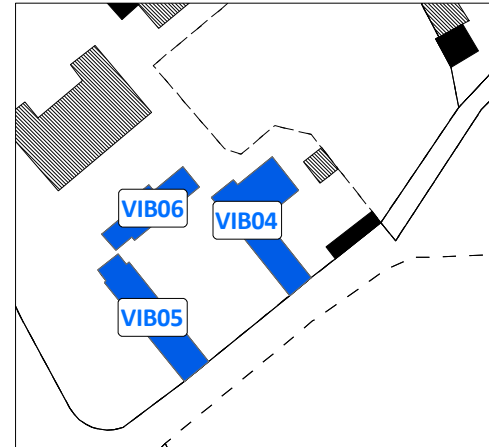
Critères:

Bâtiment d'intérêt architectural : OUI
Impact sur l'activité agricole limité : NON
Présence des réseaux d'eau potable et d'électricité à proximité : OUI

Destinations retenues :

Habitation, hébergement hôtelier et touristique, activité de service où s'effectue l'accueil d'une clientèle, restauration

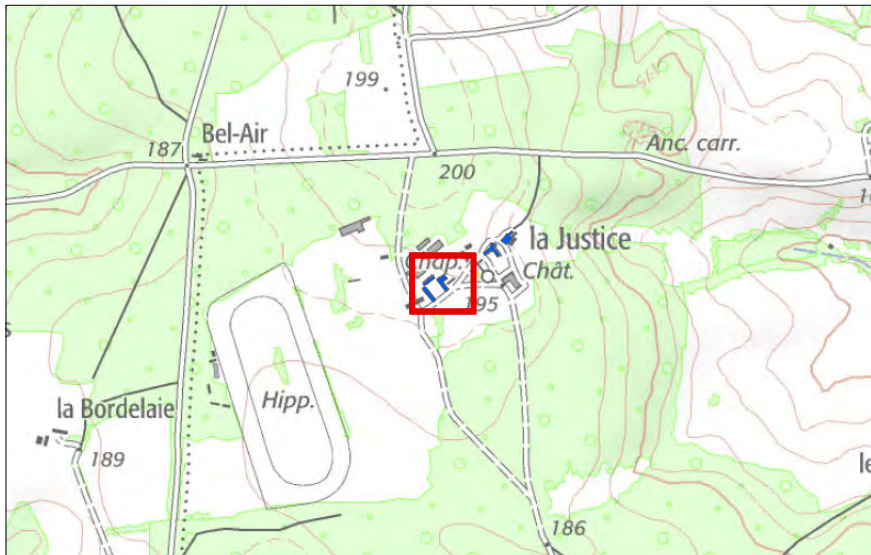
Identification du bâtiment



Vue aérienne du site



Carte de localisation :



Photographie du bâtiment



VIB04

Commune : VIBRAYE

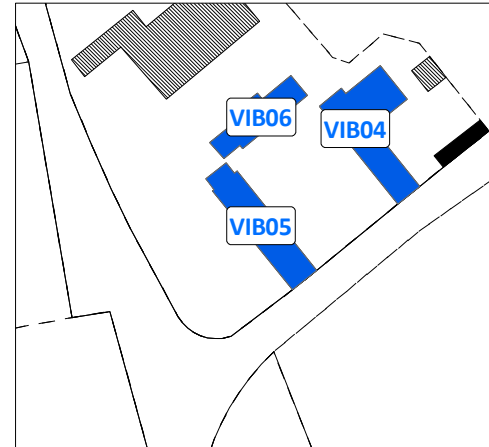
Critères:

Bâtiment d'intérêt architectural : OUI
Impact sur l'activité agricole limité : NON
Présence des réseaux d'eau potable et d'électricité à proximité : OUI

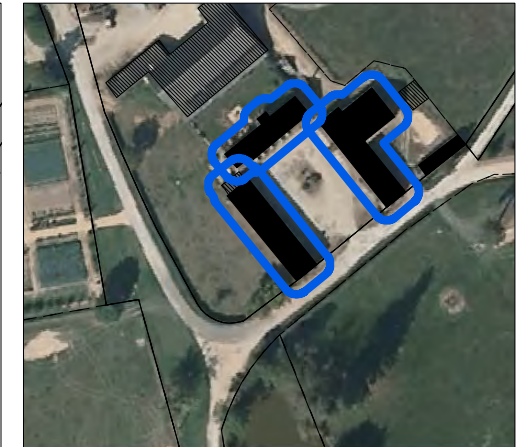
Destinations retenues :

Habitation, hébergement hôtelier et touristique, activité de service où s'effectue l'accueil d'une clientèle, restauration

Identification du bâtiment



Vue aérienne du site



Carte de localisation :



Photographie du bâtiment



VIB05

Commune : VIBRAYE

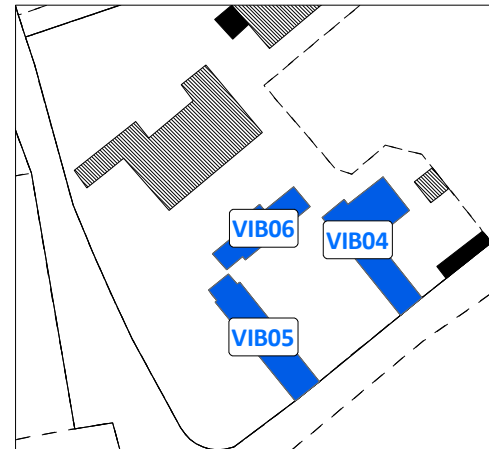
Critères:

Bâtiment d'intérêt architectural : OUI
Impact sur l'activité agricole limité : NON
Présence des réseaux d'eau potable et d'électricité à proximité : OUI

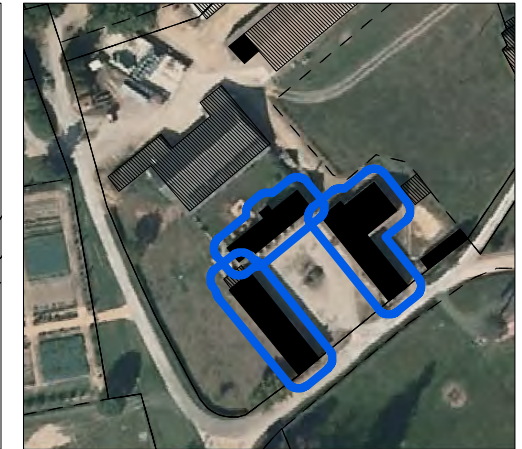
Destinations retenues :

Habitation, hébergement hôtelier et touristique, activité de service
où s'effectue l'accueil d'une clientèle, restauration

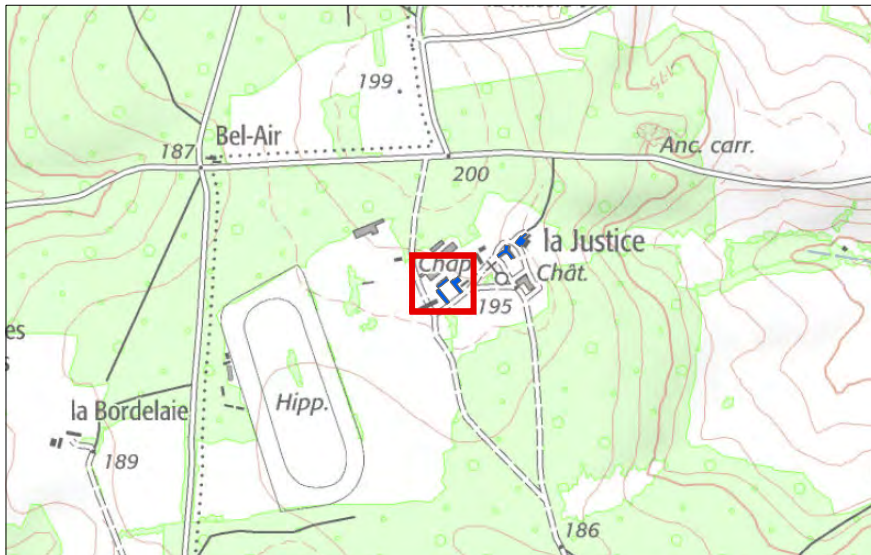
Identification du bâtiment



Vue aérienne du site



Carte de localisation :



Photographie du bâtiment



VIB06

Commune : VIBRAYE

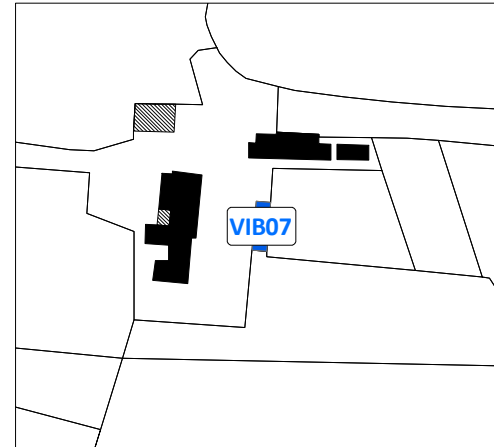
Critères:

- Bâtiment d'intérêt architectural : OUI
- Impact sur l'activité agricole limité : OUI
- Présence des réseaux d'eau potable et d'électricité à proximité : OUI

Destinations retenues :

Habitation

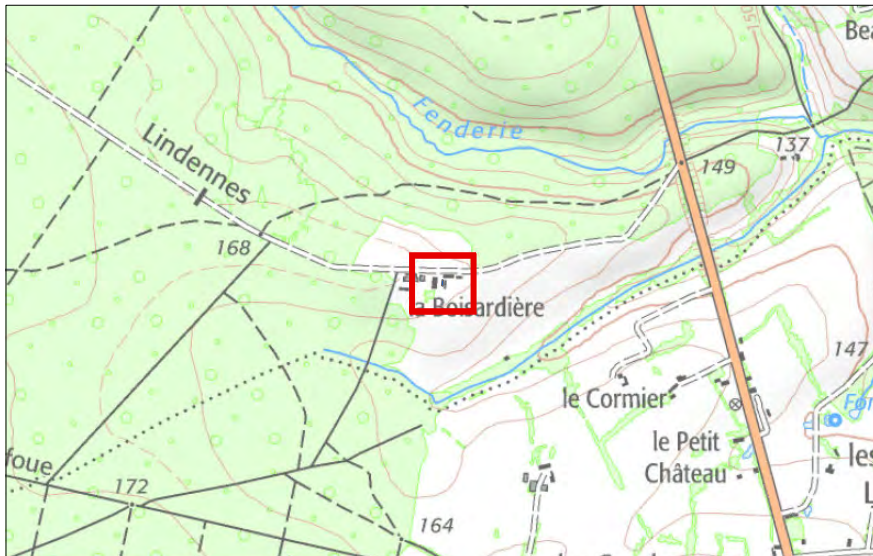
Identification du bâtiment



Vue aérienne du site



Carte de localisation :



Photographie du bâtiment



VIB07

Commune : VIBRAYE

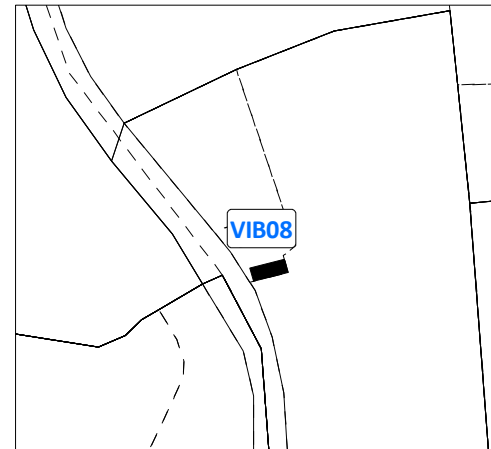
Critères:

- Bâtiment d'intérêt architectural : OUI
- Impact sur l'activité agricole limité : OUI
- Présence des réseaux d'eau potable et d'électricité à proximité : OUI

Destinations retenues :

Habitation

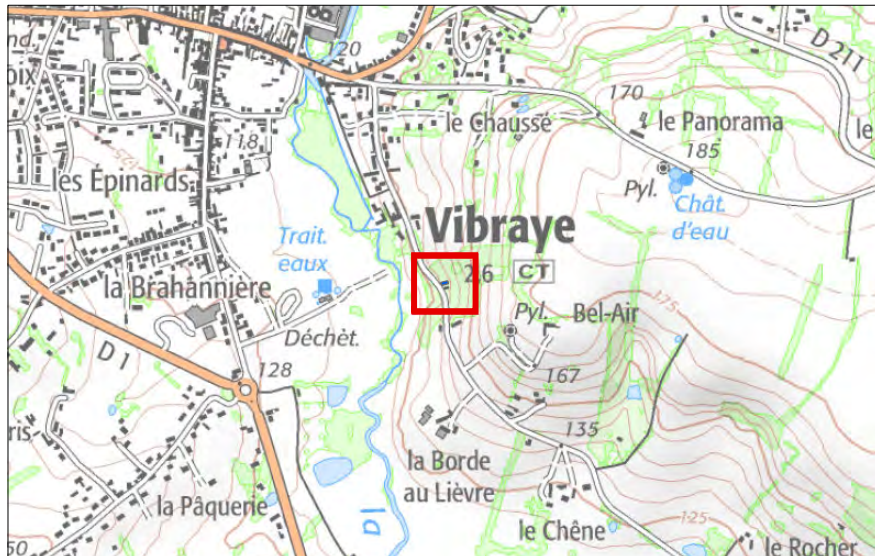
Identification du bâtiment



Vue aérienne du site



Carte de localisation :



Photographie du bâtiment



VIB08

Commune : VIBRAYE

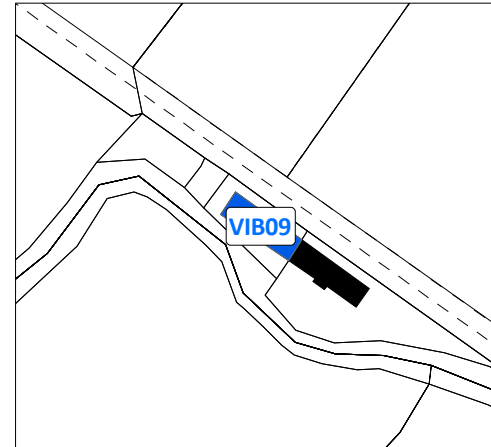
Critères:

- Bâtiment d'intérêt architectural : OUI
- Impact sur l'activité agricole limité : OUI
- Présence des réseaux d'eau potable et d'électricité à proximité : OUI

Destinations retenues :

Habitation

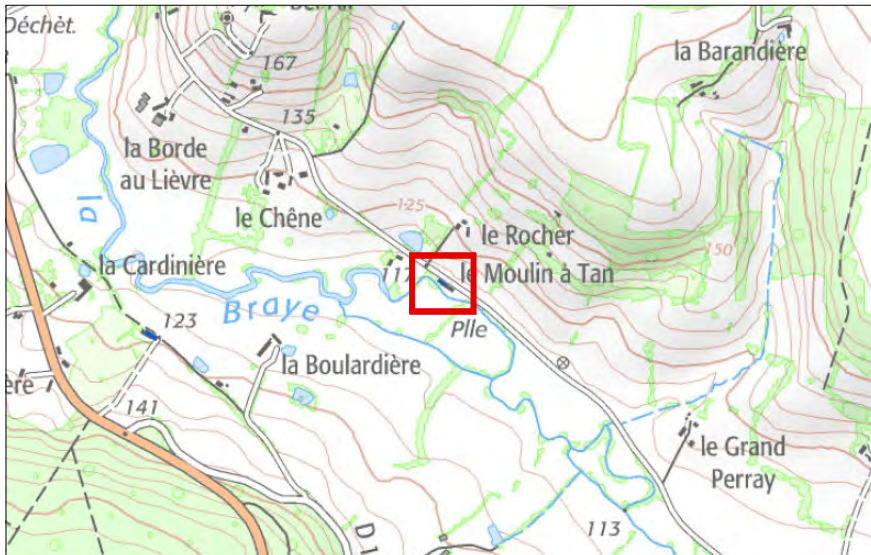
Identification du bâtiment



Vue aérienne du site



Carte de localisation :



Photographie du bâtiment



VIB09

Commune : VIBRAYE

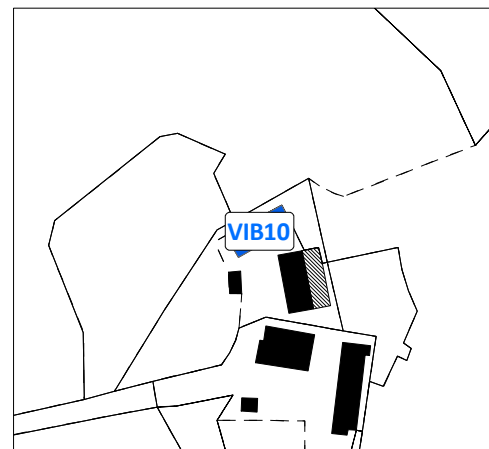
Critères:

Bâtiment d'intérêt architectural : OUI
Impact sur l'activité agricole limité : OUI
Présence des réseaux d'eau potable et d'électricité à proximité : OUI

Destinations retenues :

Habitation

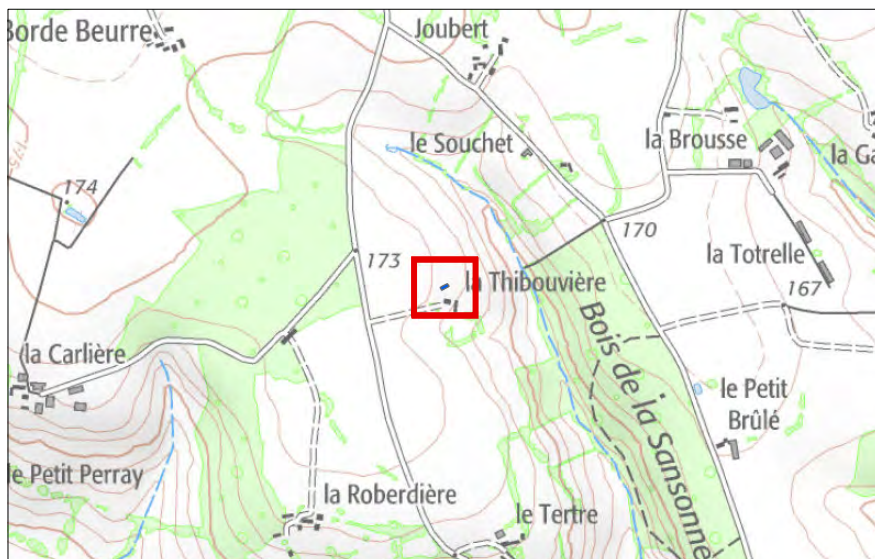
Identification du bâtiment



Vue aérienne du site



Carte de localisation :



Photographie du bâtiment



VIB10

Commune : VIBRAYE

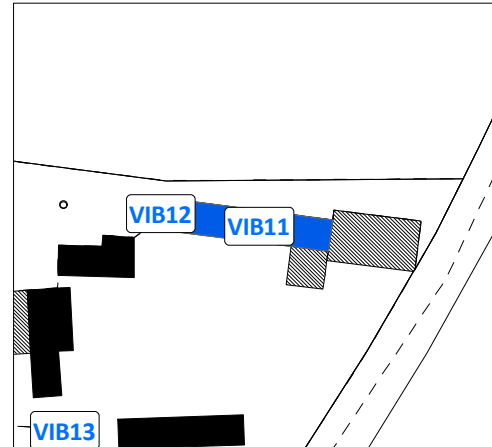
Critères:

- Bâtiment d'intérêt architectural : OUI
- Impact sur l'activité agricole limité : OUI
- Présence des réseaux d'eau potable et d'électricité à proximité : OUI

Destinations retenues :

Habitation

Identification du bâtiment



Vue aérienne du site



Carte de localisation :



Photographie du bâtiment



VIB11

Commune : VIBRAYE

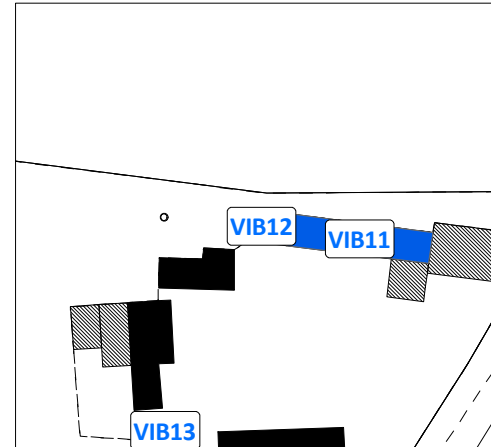
Critères:

- Bâtiment d'intérêt architectural : OUI
- Impact sur l'activité agricole limité : OUI
- Présence des réseaux d'eau potable et d'électricité à proximité : OUI

Destinations retenues :

Habitation

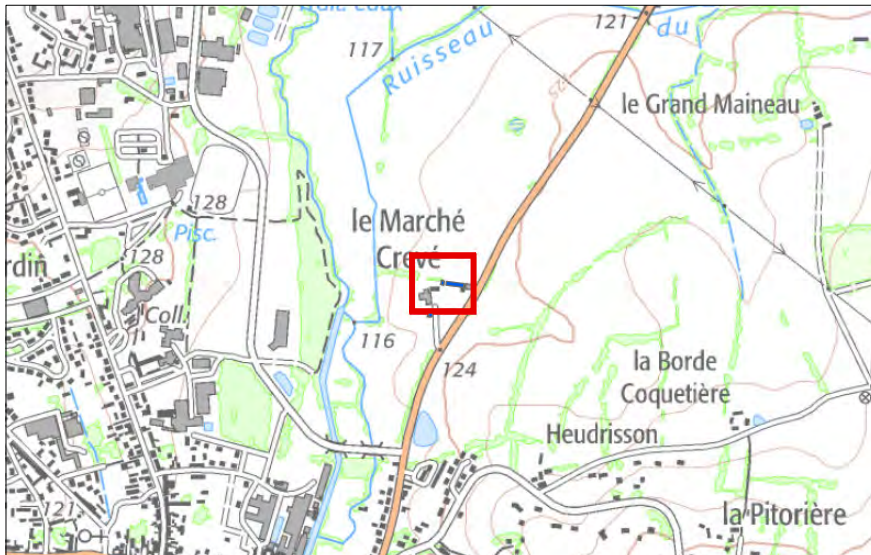
Identification du bâtiment



Vue aérienne du site



Carte de localisation :



Photographie du bâtiment



VIB12

Commune : VIBRAYE

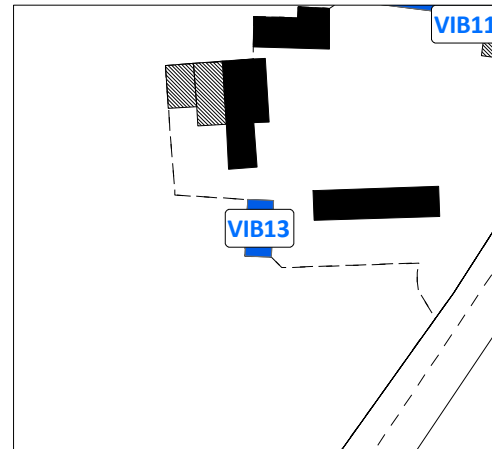
Critères:

- Bâtiment d'intérêt architectural : OUI
- Impact sur l'activité agricole limité : OUI
- Présence des réseaux d'eau potable et d'électricité à proximité : OUI

Destinations retenues :

Habitation

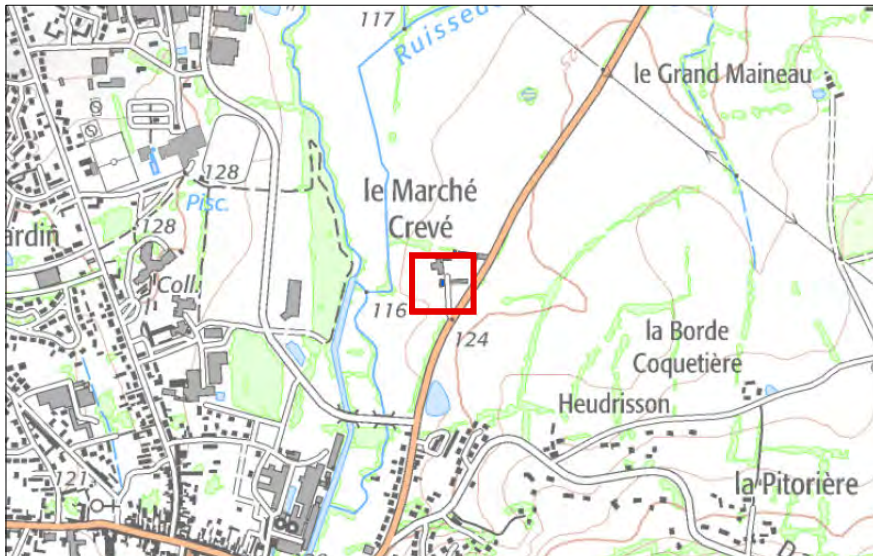
Identification du bâtiment



Vue aérienne du site



Carte de localisation :



Photographie du bâtiment



VIB13

Commune : VIBRAYE

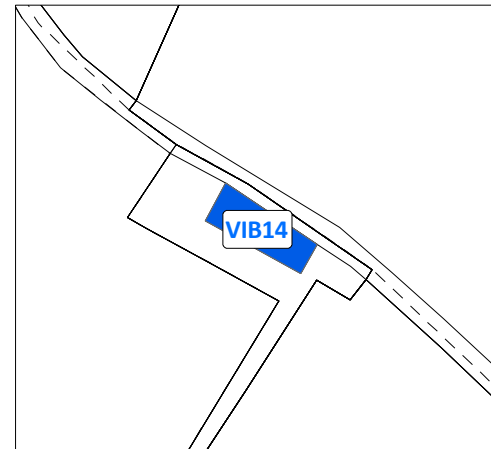
Critères:

- Bâtiment d'intérêt architectural : OUI
- Impact sur l'activité agricole limité : OUI
- Présence des réseaux d'eau potable et d'électricité à proximité : OUI

Destinations retenues :

Habitation

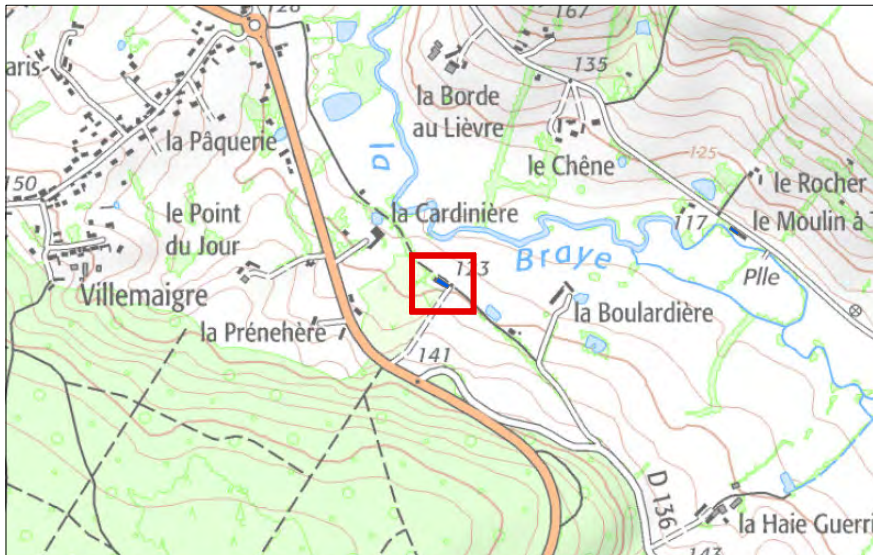
Identification du bâtiment



Vue aérienne du site



Carte de localisation :



Photographie du bâtiment



VIB14